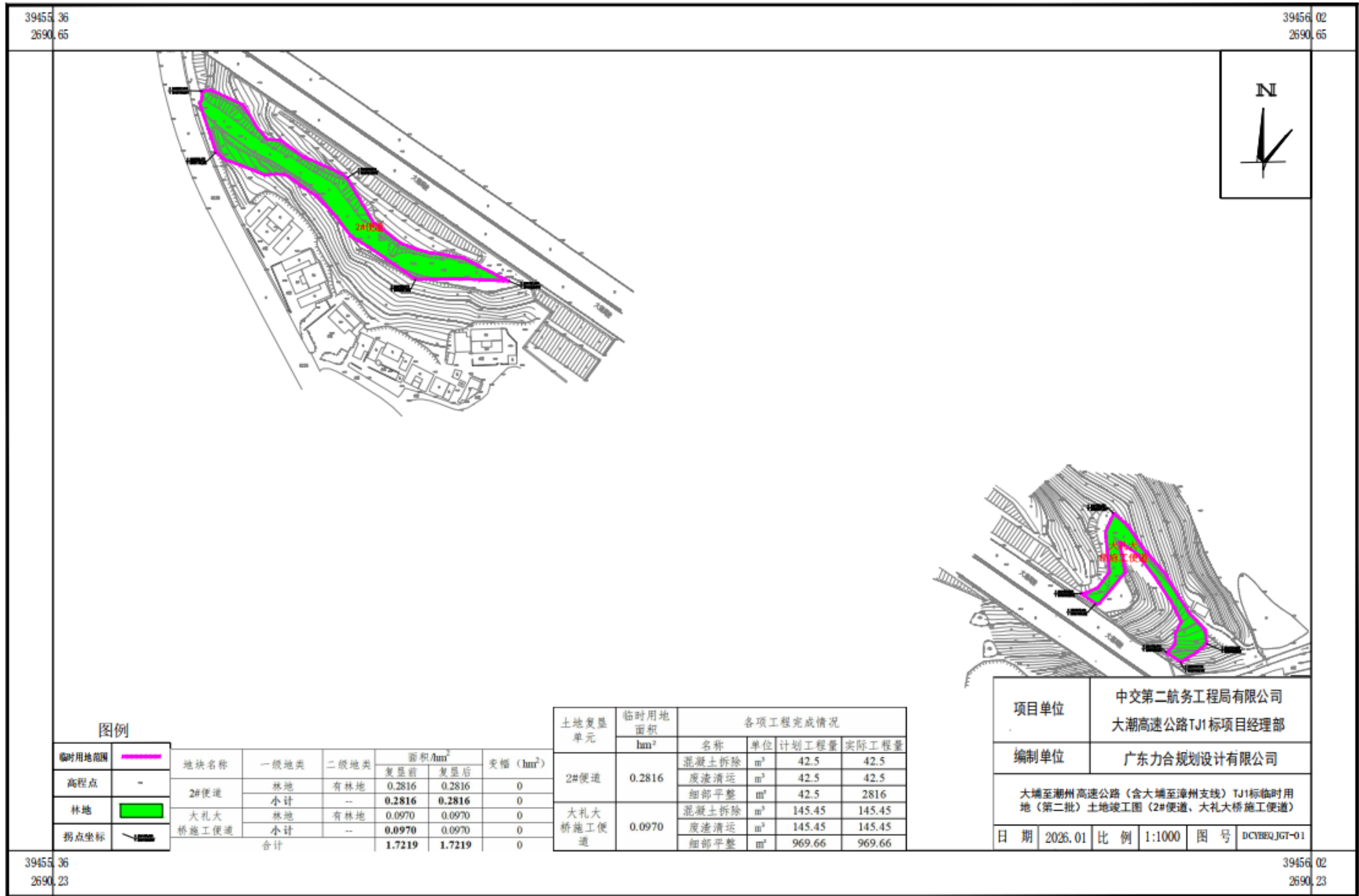


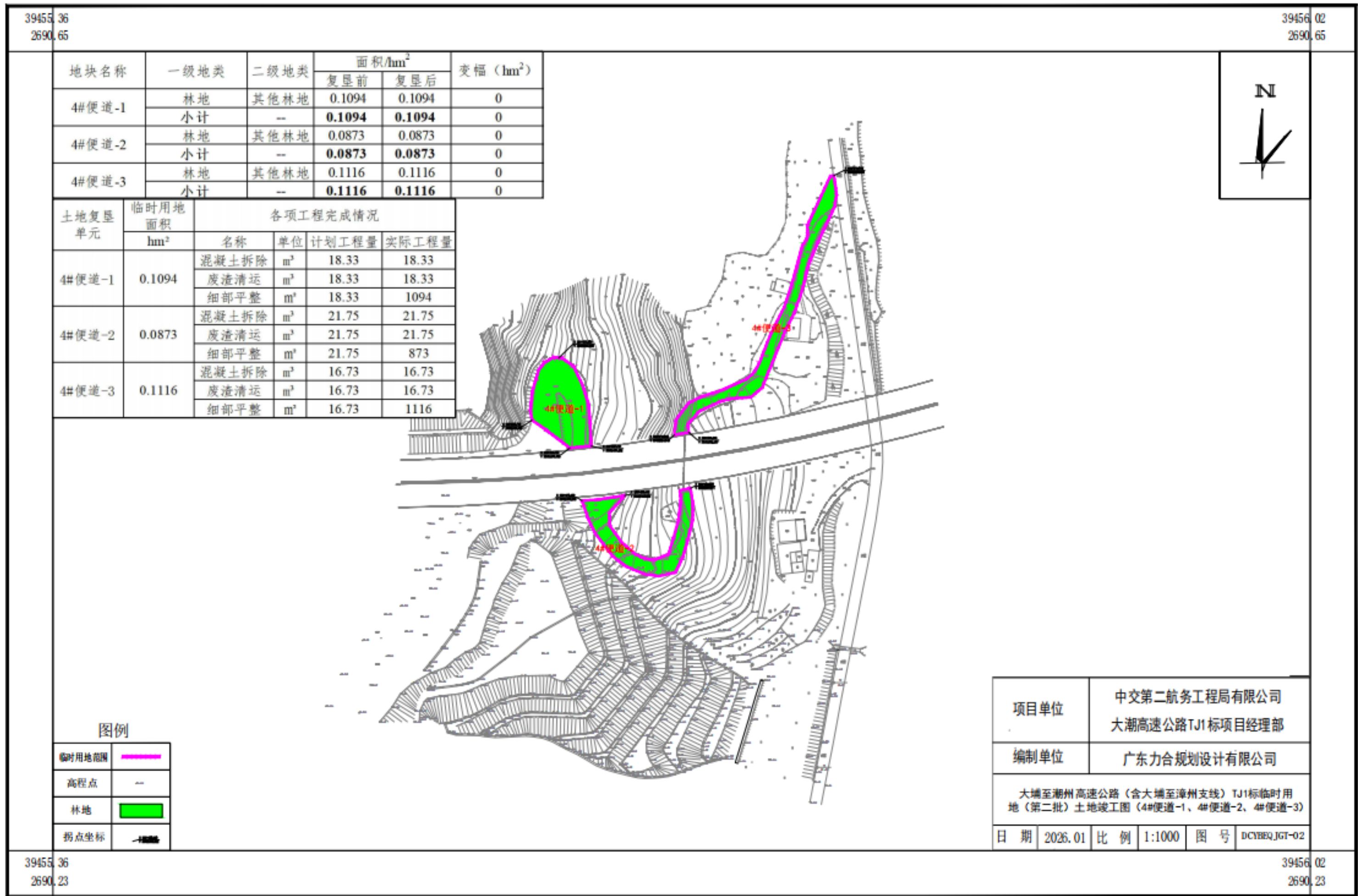
大埔至潮州高速公路（含大埔至漳州支线）TJ1标临时用地（第二批） 土地复垦竣工图（2#便道、大礼大桥施工便道）



国家2000大地坐标系
1985国家高程基准。

1:1000

大埔至潮州高速公路（含大埔至漳州支线）TJ1标临时用地（第二批） 土地复垦竣工图（4#便道-1、4#便道-2、4#便道-3）



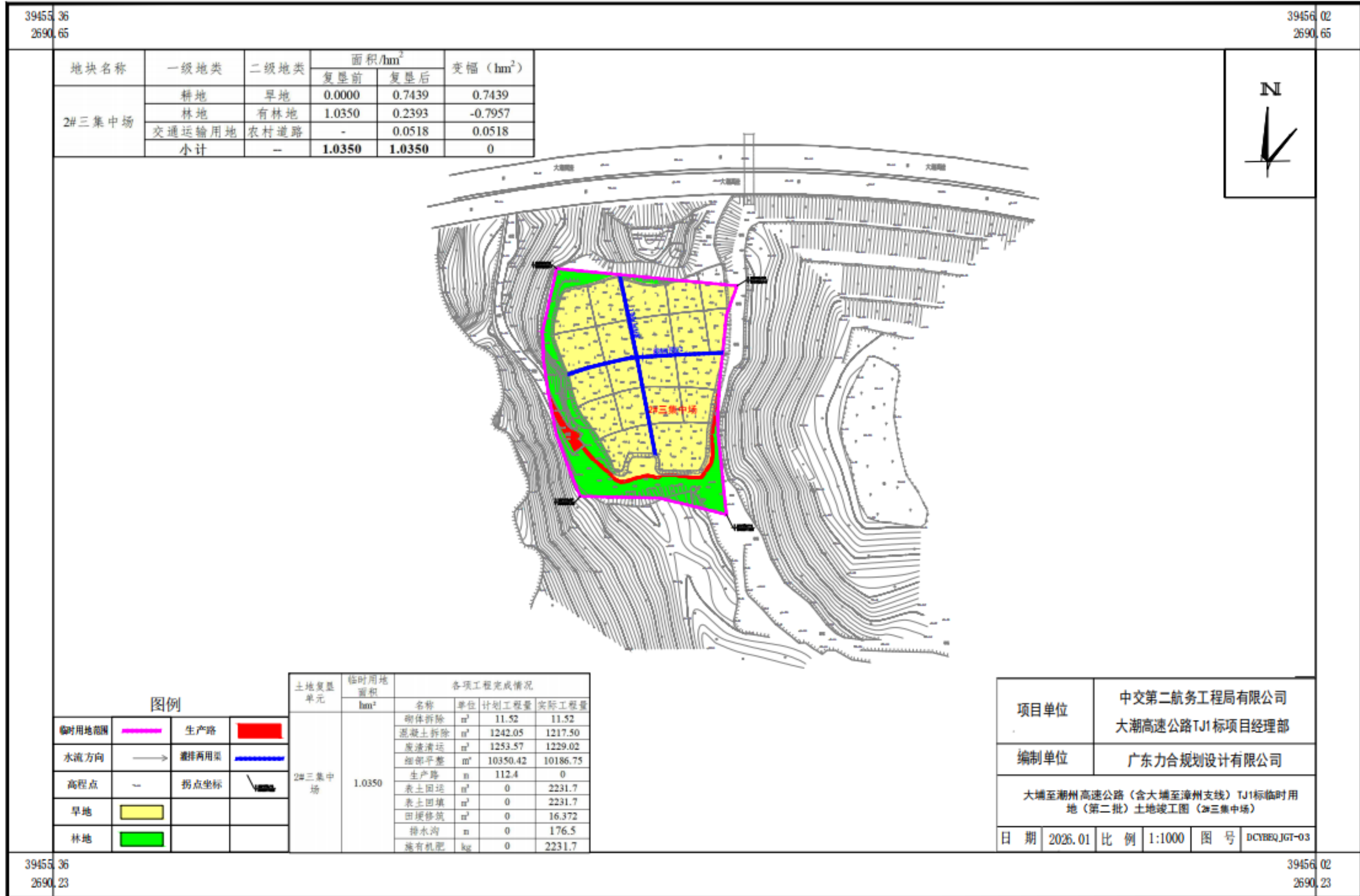
39455.36
2690.23

39456.02
2690.23

国家2000大地坐标系
1985国家高程基准。

1:1000

大埔至潮州高速公路（含大埔至漳州支线）TJ1标临时用地（第二批） 土地复垦竣工图(2#三集中场)



国家2000大地坐标系
1985国家高程基准.

1:1000