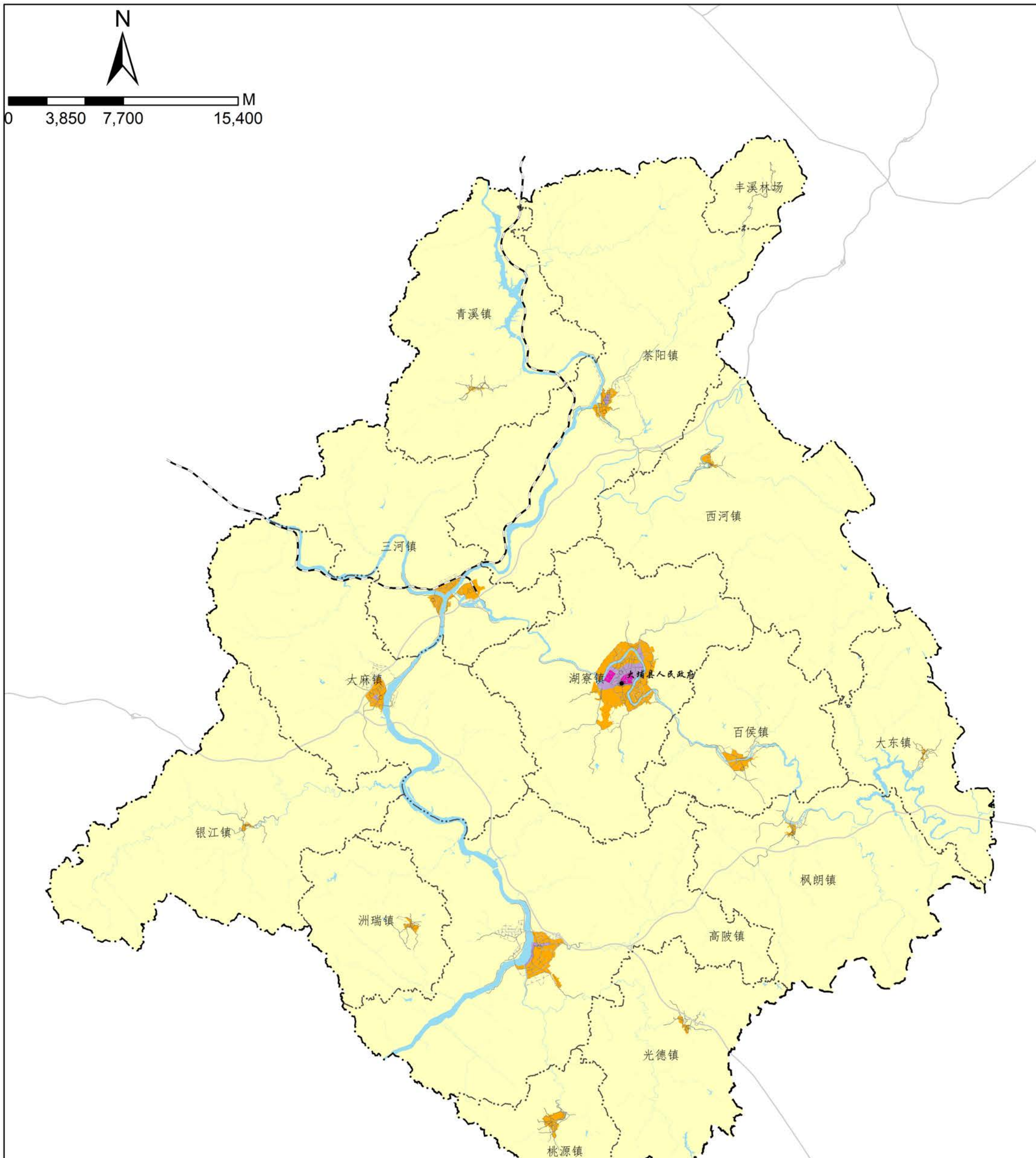


大埔县集体商服用地级别与基准地价图

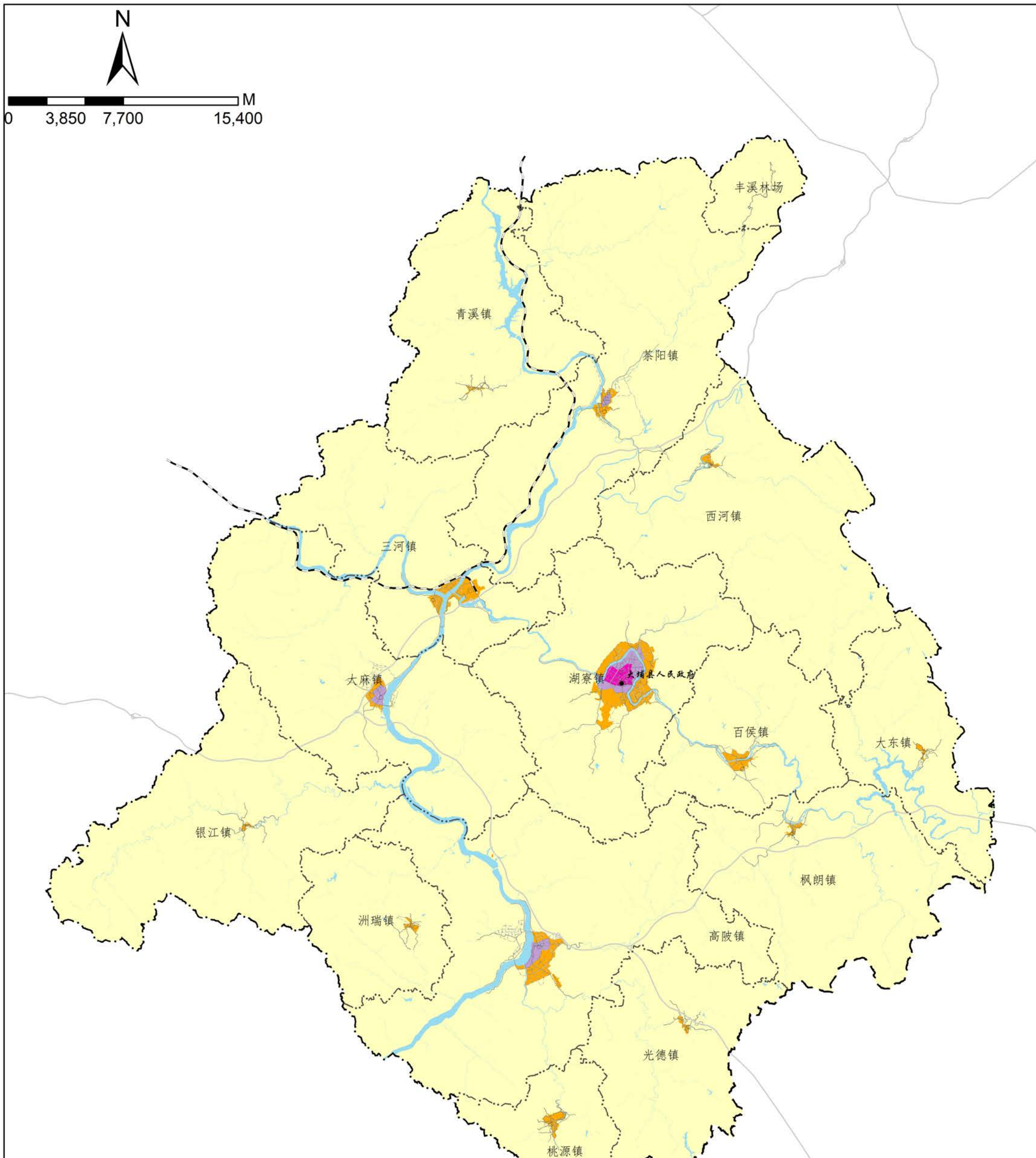


图例

- 县级行政中心
- 乡、镇、街道
- |—| 省、自治区、直辖市界
- |—| 地区、自治州、地级市界
- |—| 县、区、旗、县级市界
- |—| 乡、镇、街道界
- 高速公路
- 现状路
- 规划路
- |—| 铁路
- 水系
- 级别**
- I级
- II级
- III级
- IV级

级别	集体商服用地 地面地价	
	元/平方米	万元/亩
I级	1371	91.40
II级	942	62.80
III级	621	41.40
IV级	450	30.00

大埔县宅基地级别与基准地价图



图例

- 县级行政中心
- 乡、镇、街道
- |—|— 省、自治区、直辖市界
- |—|— 地区、自治州、地级市界
- |—|— 县、区、旗、县级市界
- |—|— 乡、镇、街道界
- 高速公路
- 现状路
- 规划路
- |—|— 铁路
- 水系

级别

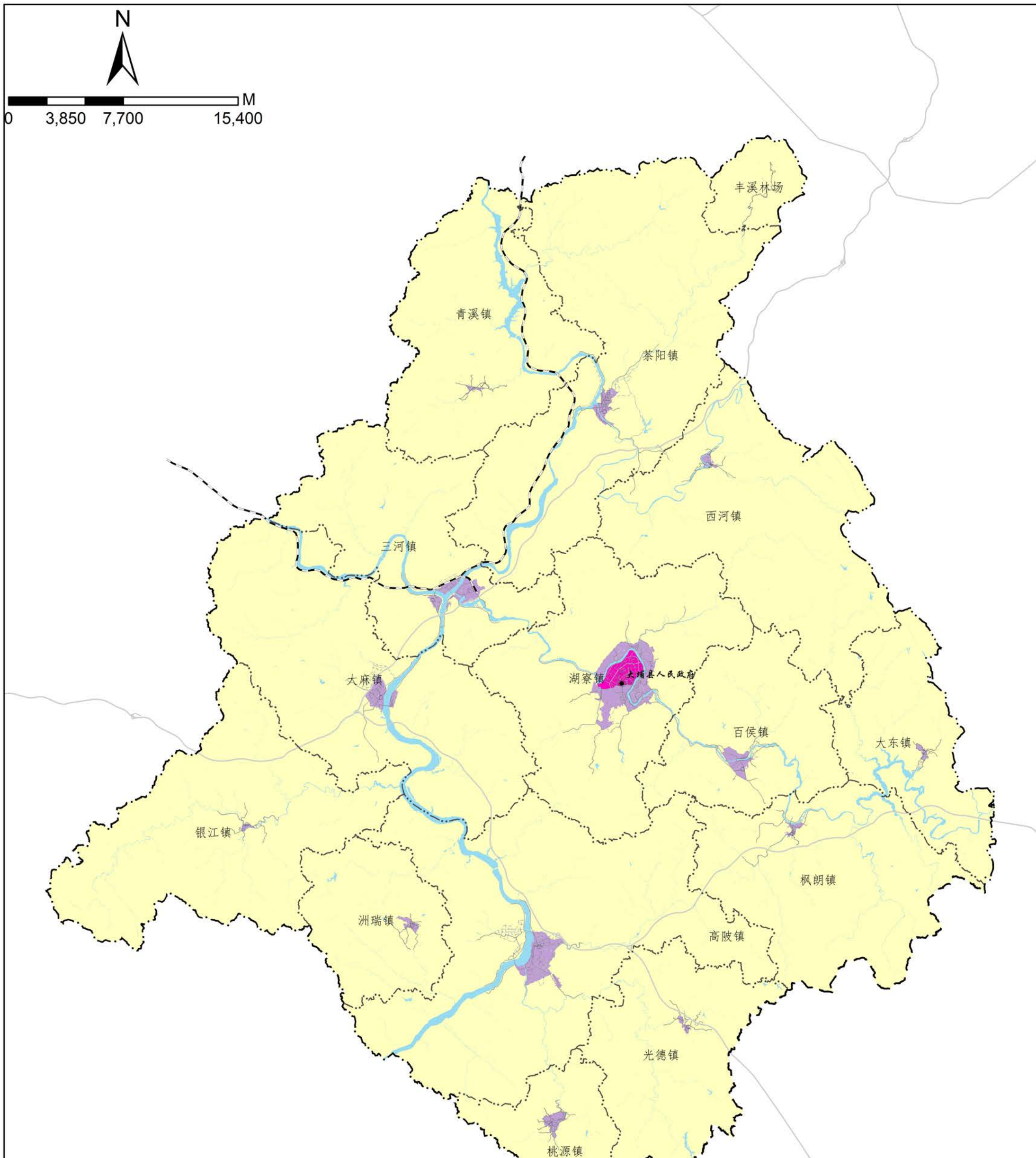
- I级
- II级
- III级
- IV级

级别	宅基地 地面地价	
	元/平方米	万元/亩
I级	942	62.80
II级	720	48.00
III级	582	38.80
IV级	411	27.40

2000国家大地坐标系
二〇二六年一月

大埔县自然资源局 编制

大埔县集体工业用地级别与基准地价图



图例

- 县级行政中心
- 乡、镇、街道
- |—|— 省、自治区、直辖市界
- |—|— 地区、自治州、地级市界
- |—|— 县、区、旗、县级市界
- |—|— 乡、镇、街道界
- 高速公路
- 现状路
- 规划路
- |—|— 铁路
- 水系

级别

- I级
- II级
- III级

级别	集体工业用地 地面地价	
	元/平方米	万元/亩
I级	381	25.40
II级	252	16.80
III级	192	12.80

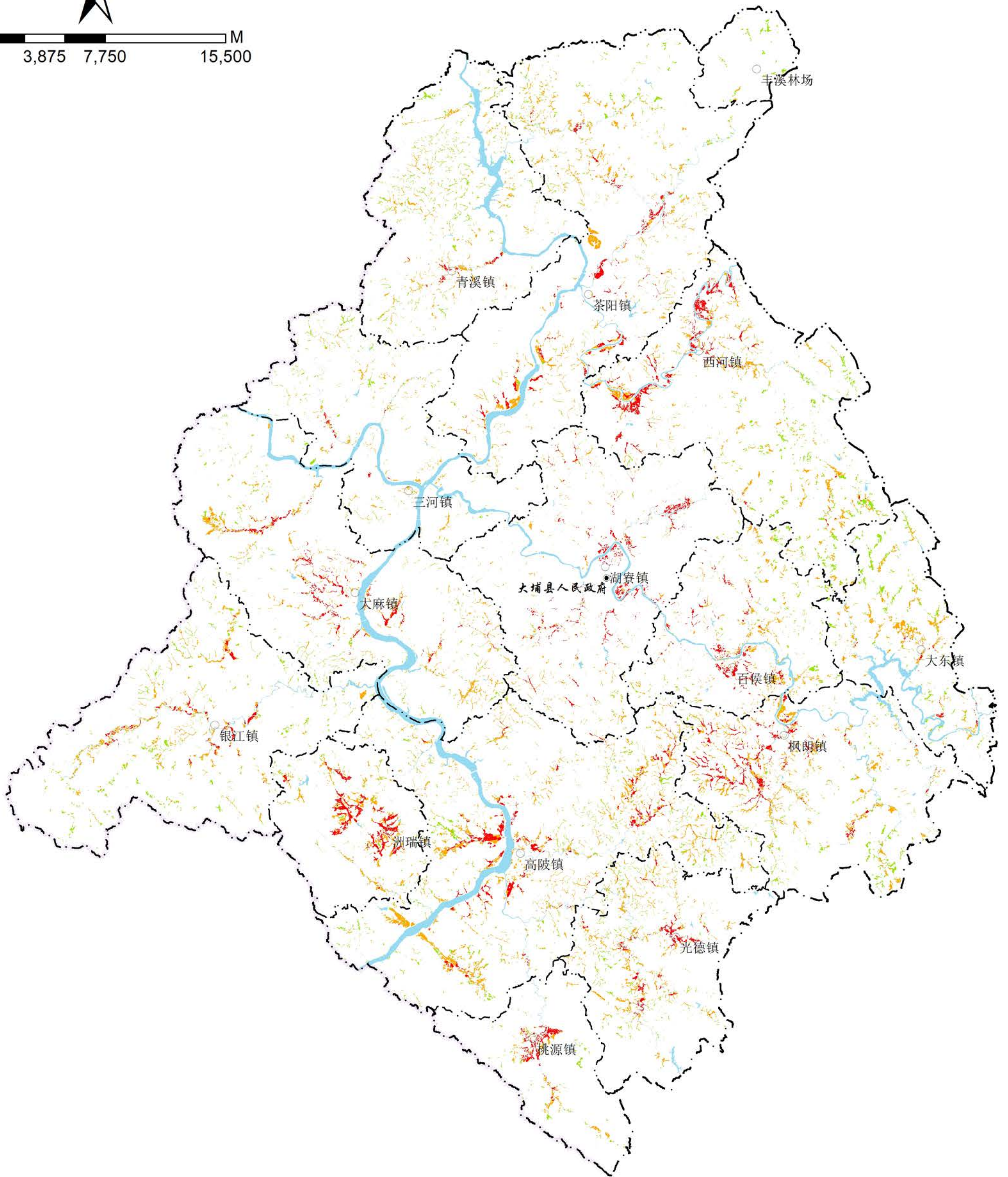
2000国家大地坐标系
二〇二六年一月

大埔县自然资源局 编制

大埔县集体耕地级别与基准地价图



0 3,875 7,750 15,500 M

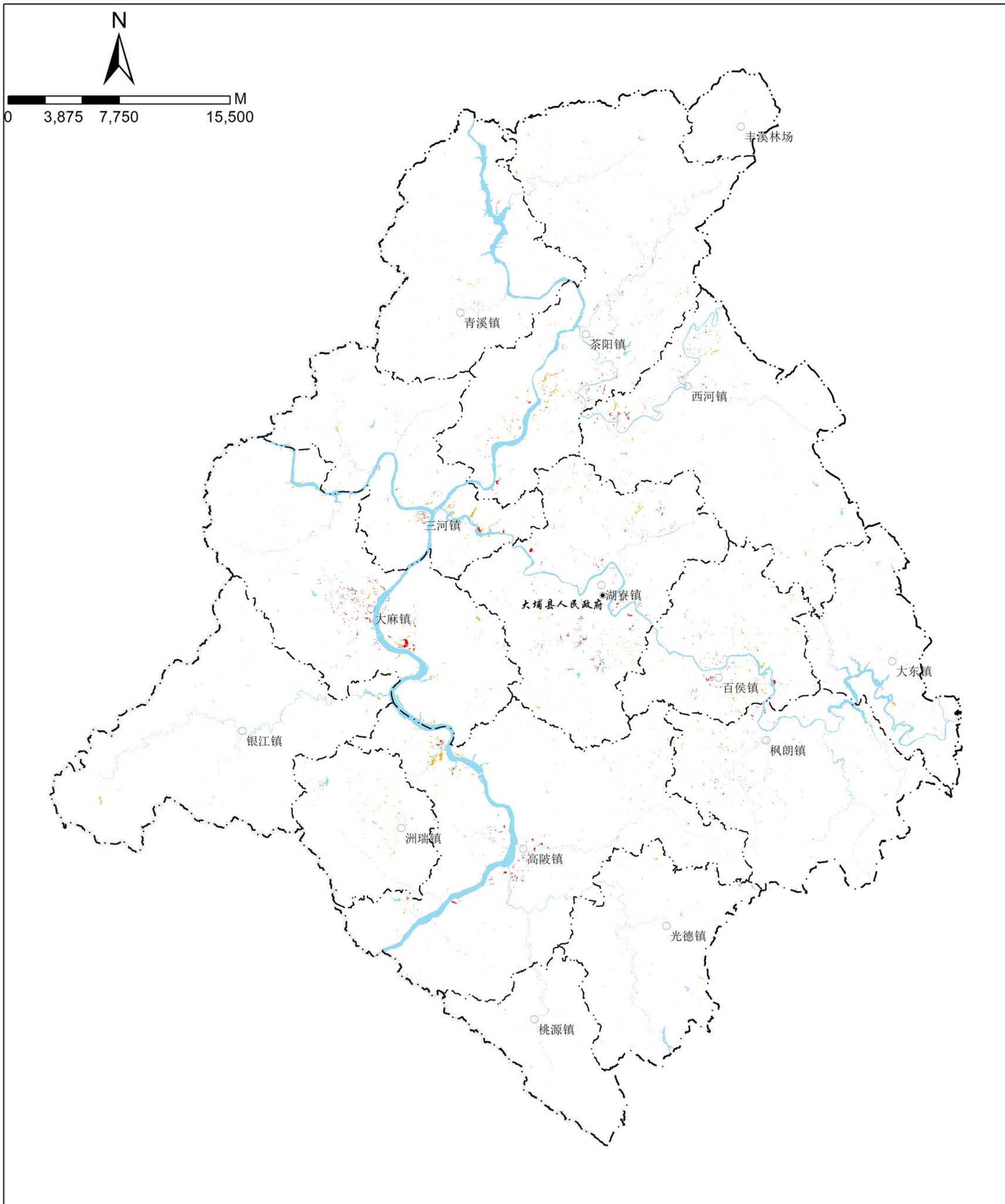


图例

- 县级行政中心
- 镇级行政中心
- 省、自治区、直辖市界
- - - 地区、自治州、地级市界
- · · 县、区、旗、县级市界
- · · · 乡、镇、街道界
- 水系
- I级
- II级
- III级

级别	集体耕地基准地价	
	元/m ²	万元/亩
I级	45.90	3.06
II级	39.00	2.60
III级	32.25	2.15

大埔县集体坑塘水面级别与基准地价图

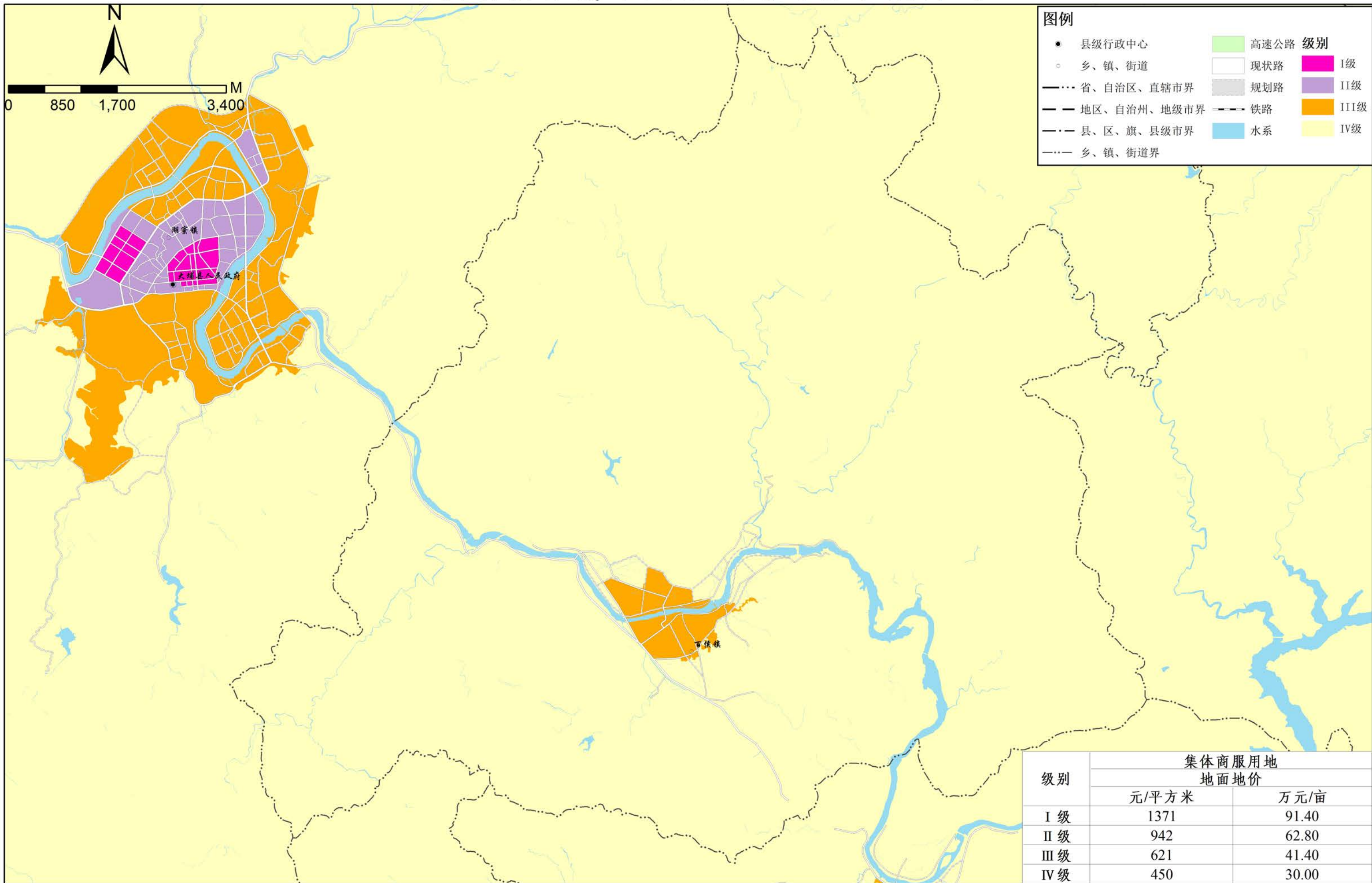


图例	● 县级行政中心	—— 省、自治区、直辖市界	■ 水系	级别	集体坑塘水面基准地价	
	○ 镇级行政中心	- - - 地区、自治州、地级市界	■ I级		元/m ²	万元/亩
		- · - · 县、区、旗、县级市界	■ II级	I级	50.25	3.35
		- · - · - 乡、镇、街道界	■ III级	II级	43.50	2.90
				III级	36.75	2.45

2000国家大地坐标系
二〇二六年一月

大埔县自然资源局 编制

百侯镇集体商服用地级别与基准地价图



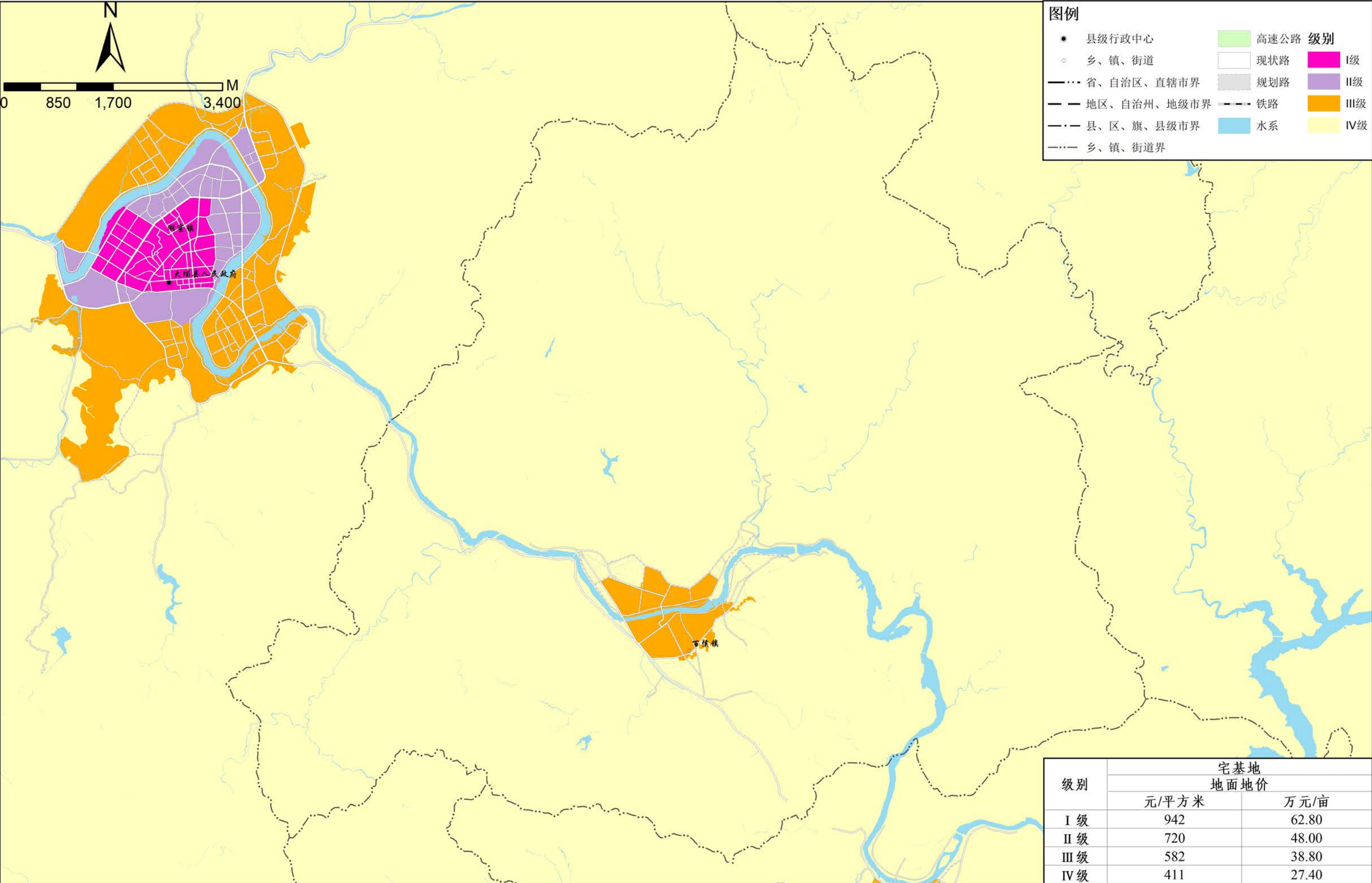
百侯镇宅基地级别与基准地价图

图例

- 县级行政中心
- 乡、镇、街道
- 省、自治区、直辖市界
- 地区、自治州、地级市界
- 县、区、旗、县级市界
- 乡、镇、街道界
- 高速公路
- 现状路
- 规划路
- 铁路
- 水系

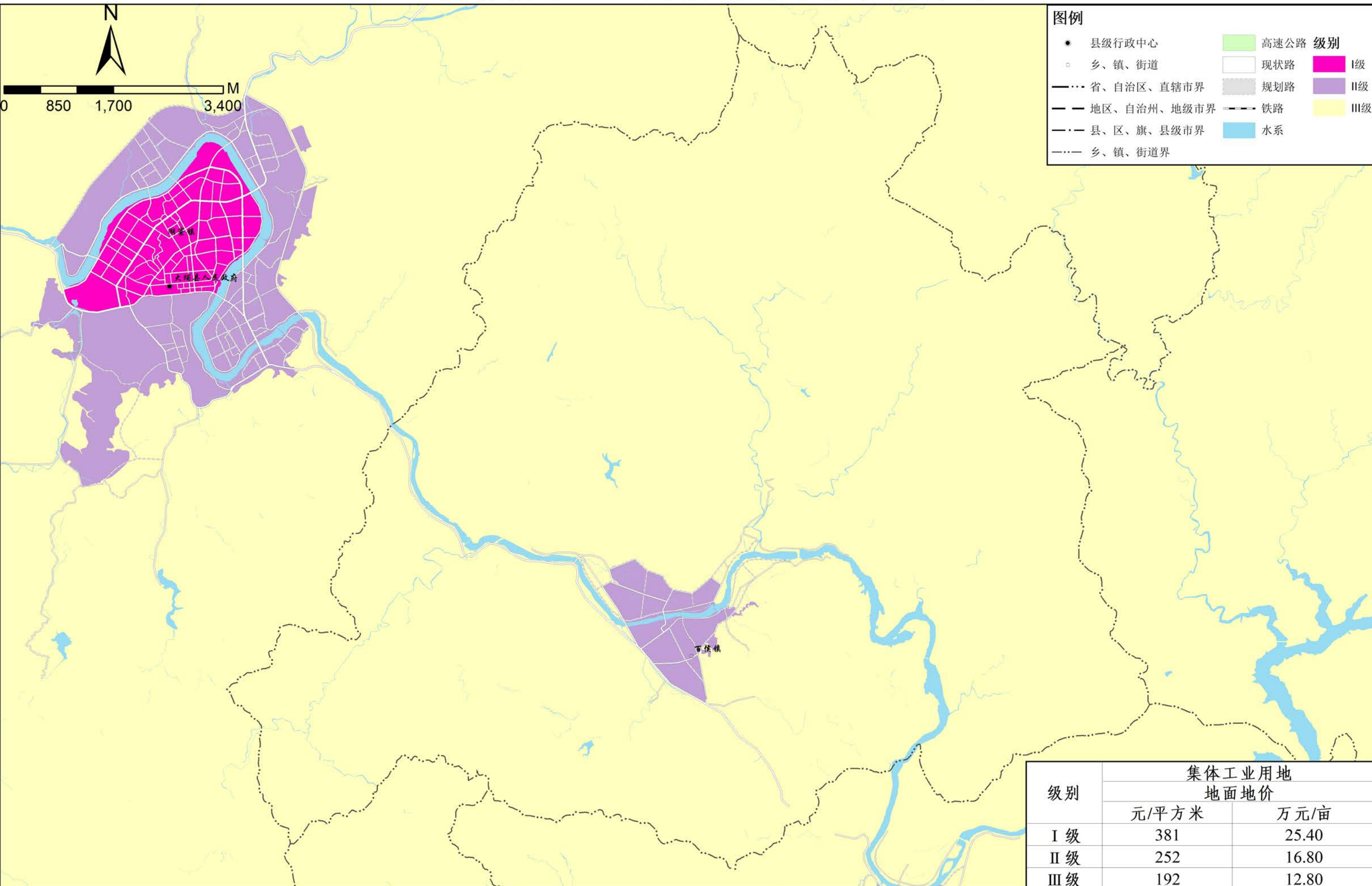
级别

- I级
- II级
- III级
- IV级



级别	宅基地 地面地价	
	元/平方米	万元/亩
I级	942	62.80
II级	720	48.00
III级	582	38.80
IV级	411	27.40

百侯镇集体工业用地级别与基准地价图



图例

- 县级行政中心
- 乡、镇、街道
- 省、自治区、直辖市界
- 地区、自治州、地级市界
- 县、区、旗、县级市界
- 乡、镇、街道界
- 高速公路
- 现状路
- 规划路
- 铁路
- 水系

级别

- I级
- II级
- III级

级别	集体工业用地 地面地价	
	元/平方米	万元/亩
I级	381	25.40
II级	252	16.80
III级	192	12.80

2000国家大地坐标系
二〇二六年一月

大埔县自然资源局 编制

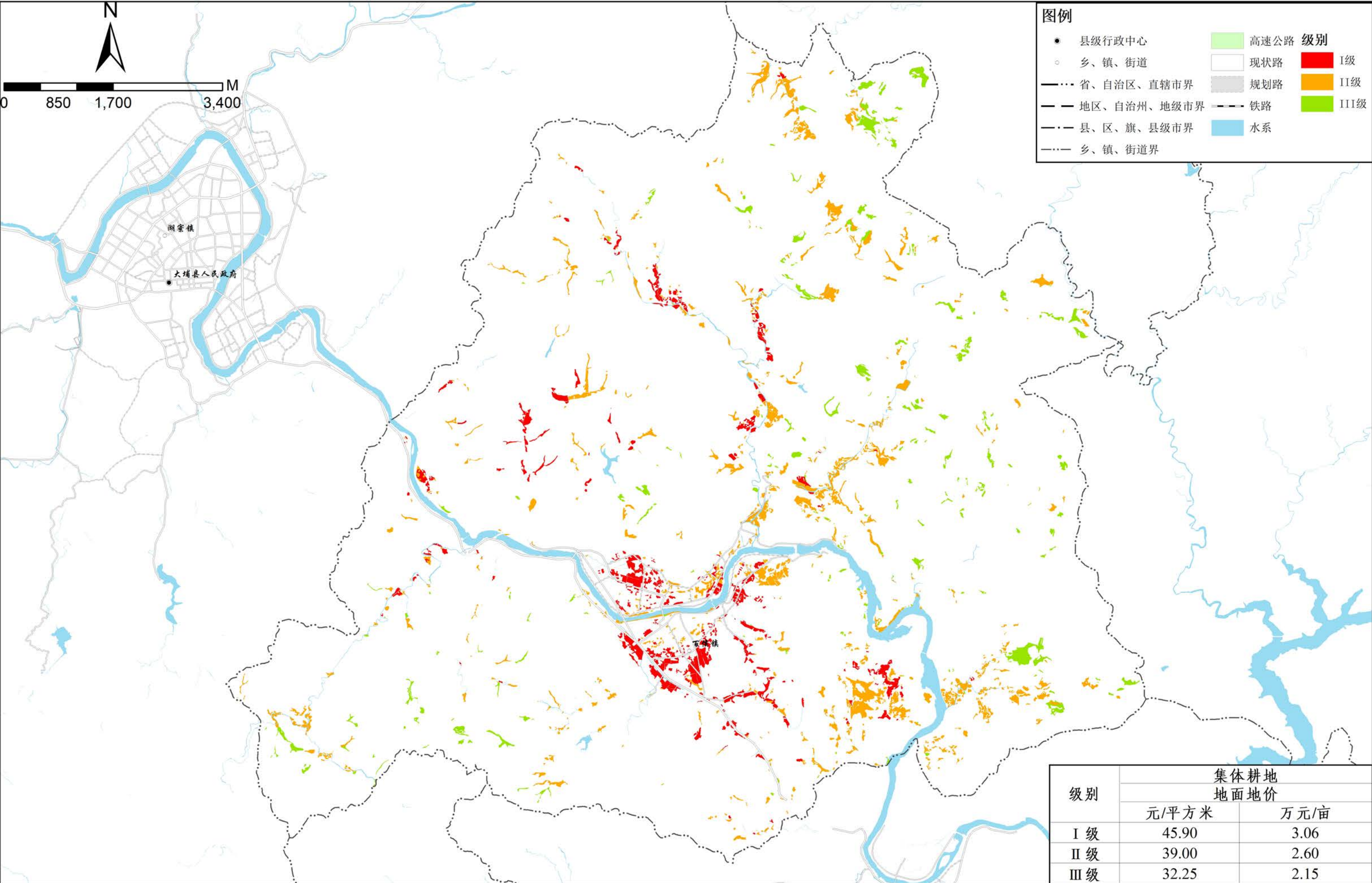
百侯镇集体耕地级别与基准地价图

图例

- 县级行政中心
- 乡、镇、街道
- 省、自治区、直辖市界
- 地区、自治州、地级市界
- 县、区、旗、县级市界
- 乡、镇、街道界
- 高速公路
- 现状路
- 规划路
- 铁路
- 水系

级别

- I级
- II级
- III级

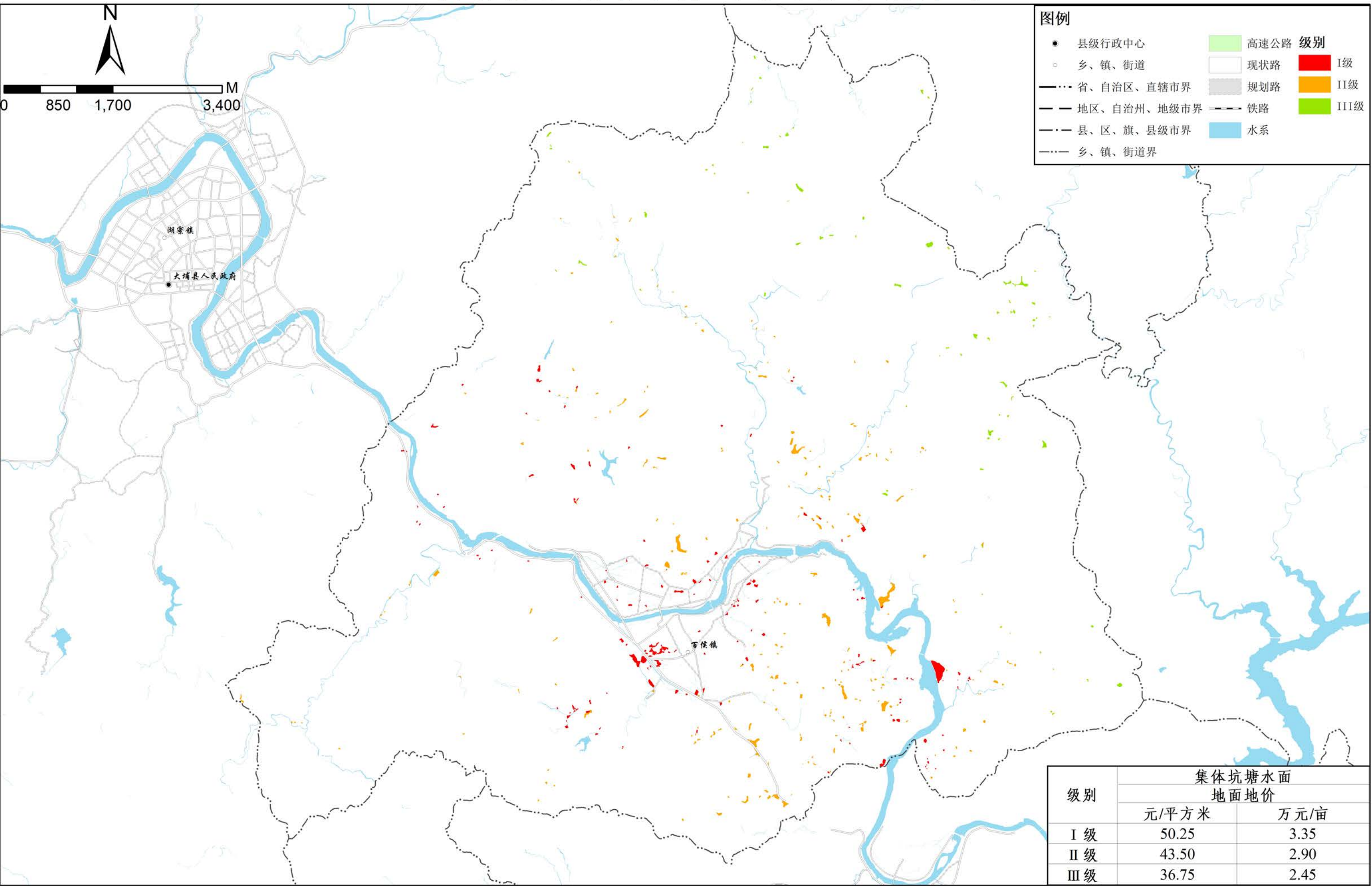


级别	集体耕地 地面地价	
	元/平方米	万元/亩
I级	45.90	3.06
II级	39.00	2.60
III级	32.25	2.15

2000国家大地坐标系
二〇二六年一月

大埔县自然资源局 编制

百侯镇集体坑塘水面级别与基准地价图



图例

- 县级行政中心
- 乡、镇、街道
- 省、自治区、直辖市界
- 地区、自治州、地级市界
- 县、区、旗、县级市界
- 乡、镇、街道界
- 高速公路
- 现状路
- 规划路
- 铁路
- 水系

级别

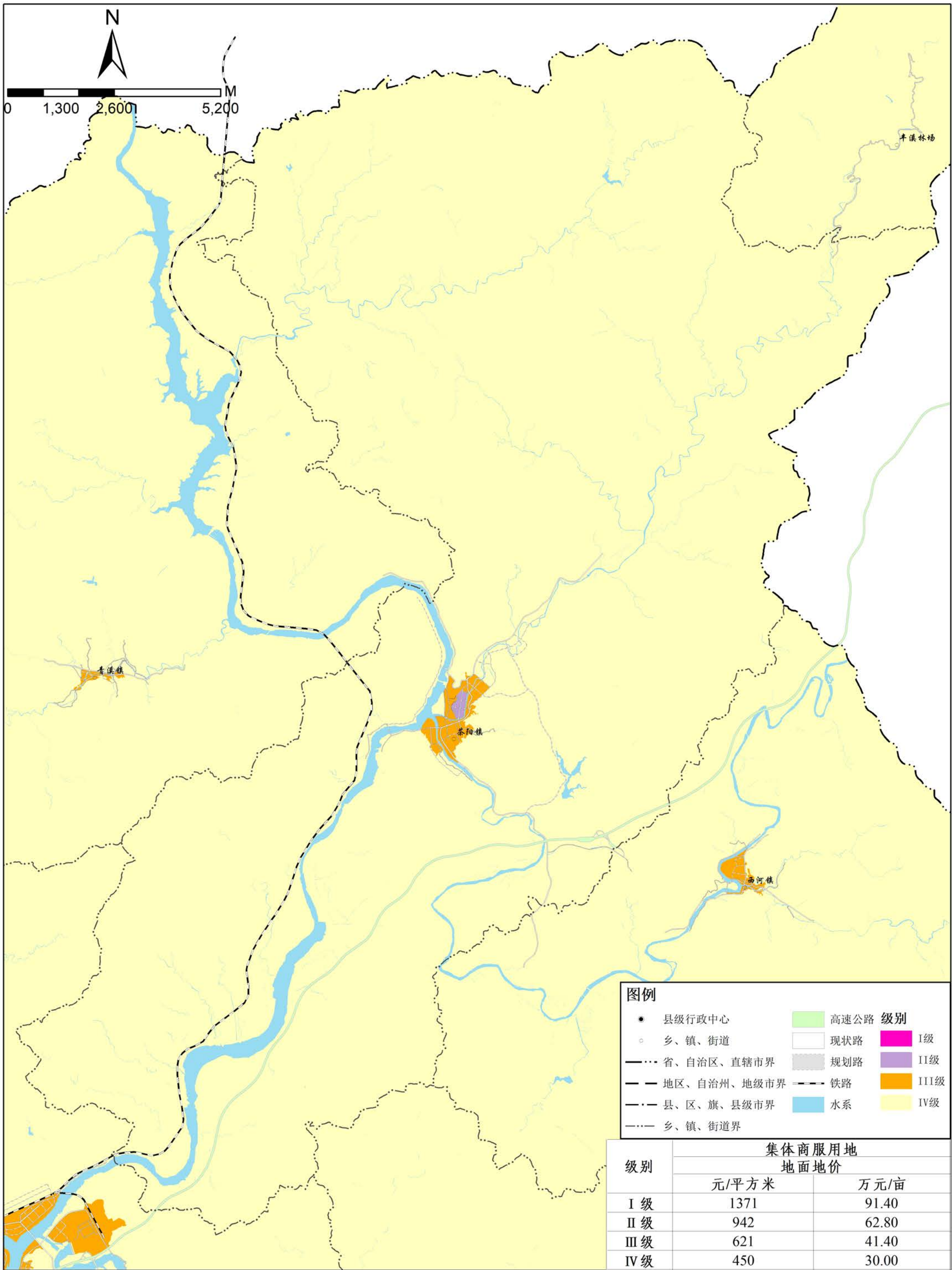
- I级
- II级
- III级

级别	集体坑塘水面 地面地价	
	元/平方米	万元/亩
I级	50.25	3.35
II级	43.50	2.90
III级	36.75	2.45

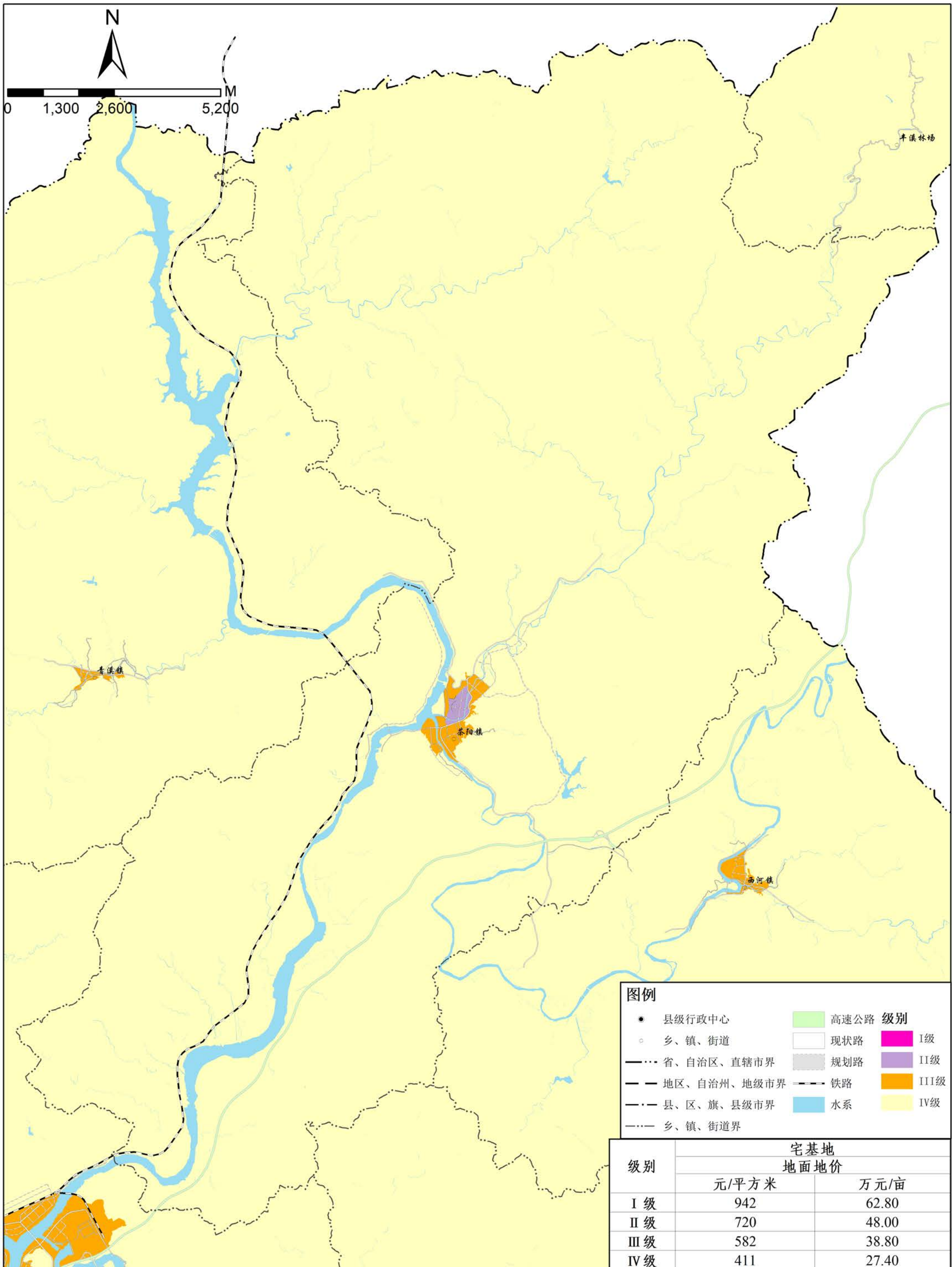
2000国家大地坐标系
二〇二六年一月

大埔县自然资源局 编制

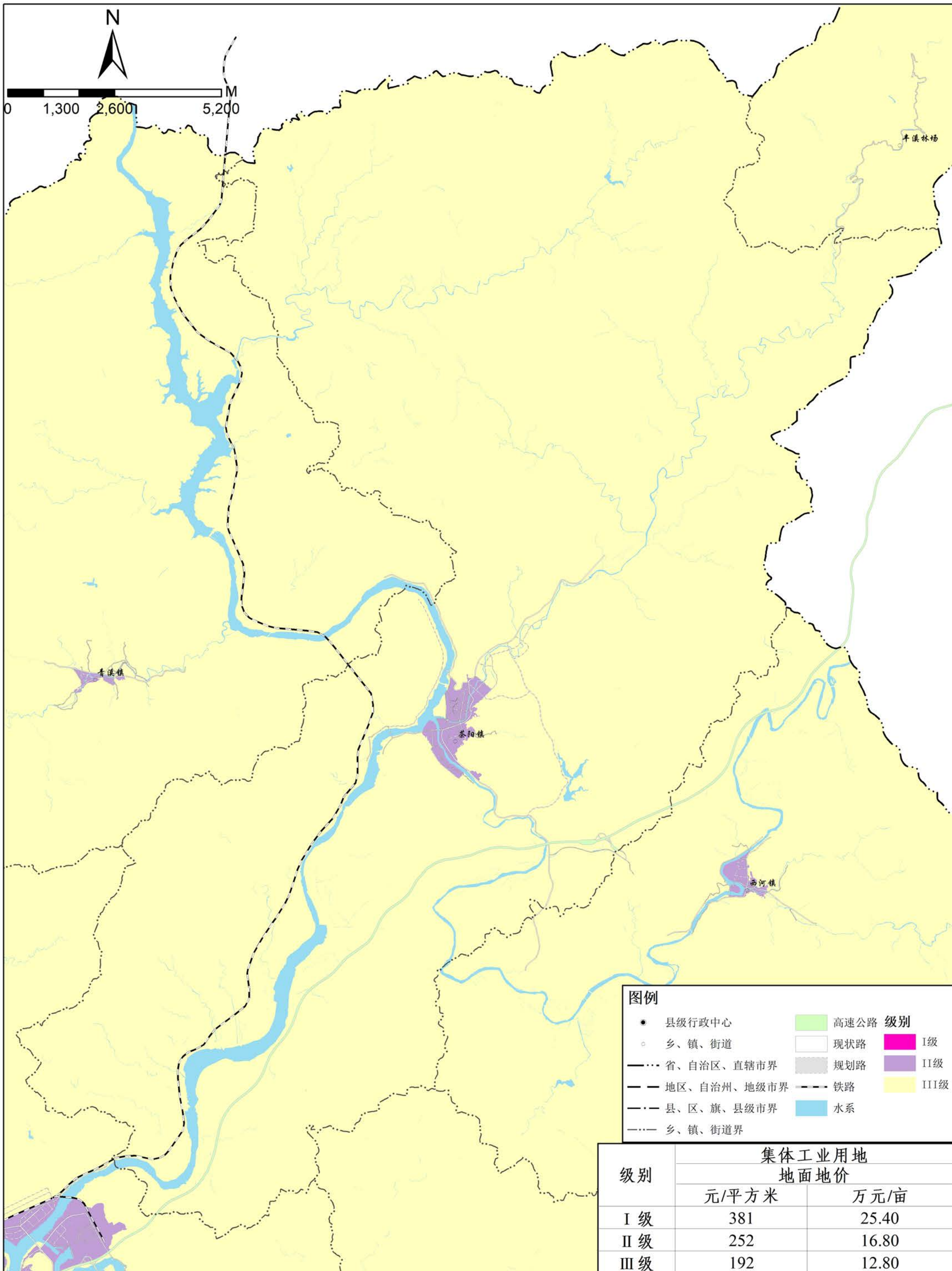
茶阳镇集体商服用地级别与基准地价图



茶阳镇宅基地级别与基准地价图



茶阳镇集体工业用地级别与基准地价图



图例

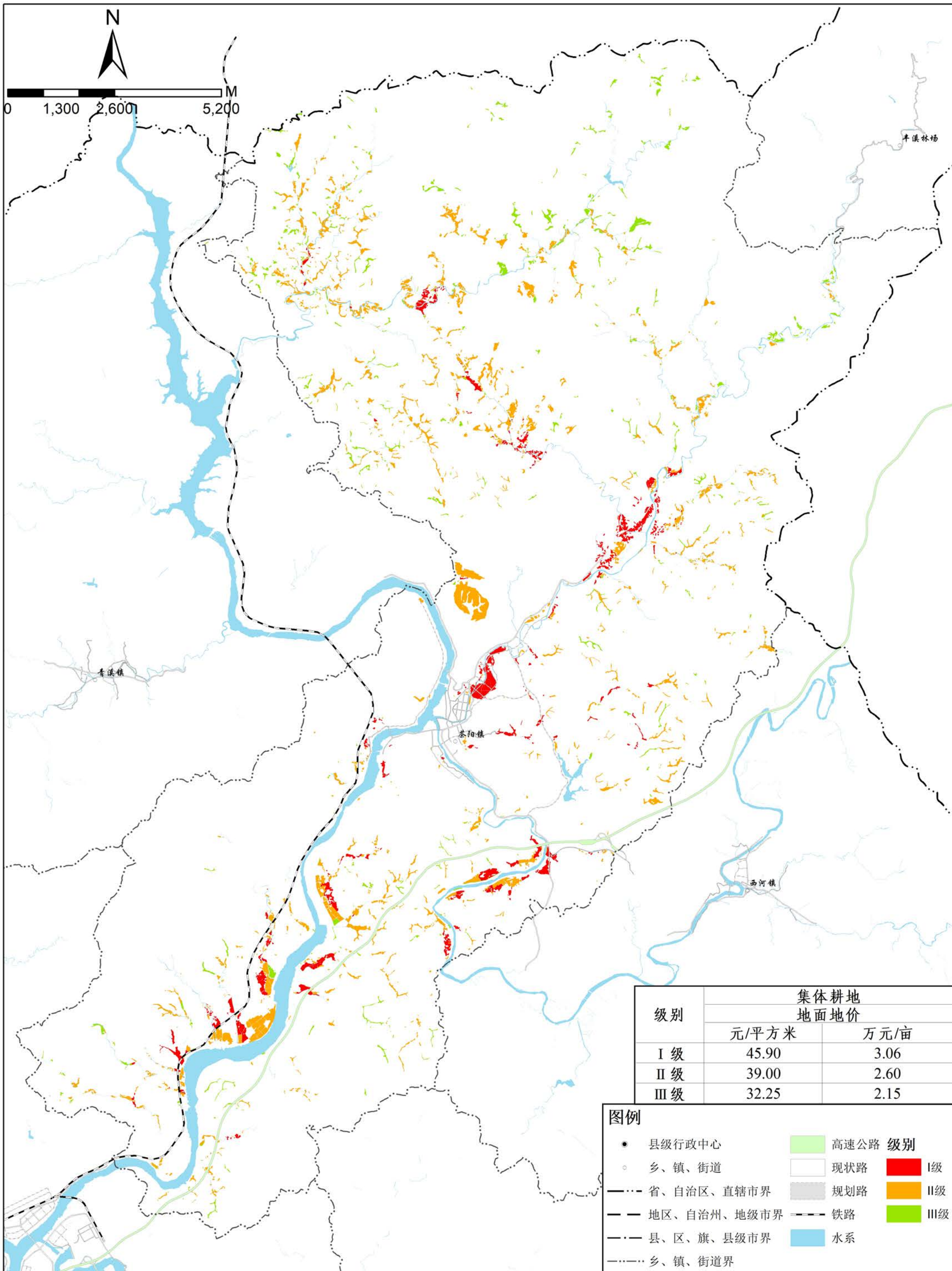
- 县级行政中心
- 乡、镇、街道
- 省、自治区、直辖市界
- — — 地区、自治州、地级市界
- · — · — 县、区、旗、县级市界
- · — — 乡、镇、街道界
- 高速公路
- 现状路
- 规划路
- — — 铁路
- 水系

级别

- I级
- II级
- III级

级别	集体工业用地 地面地价	
	元/平方米	万元/亩
I级	381	25.40
II级	252	16.80
III级	192	12.80

茶阳镇集体耕地级别与基准地价图



级别	集体耕地 地面地价	
	元/平方米	万元/亩
I 级	45.90	3.06
II 级	39.00	2.60
III 级	32.25	2.15

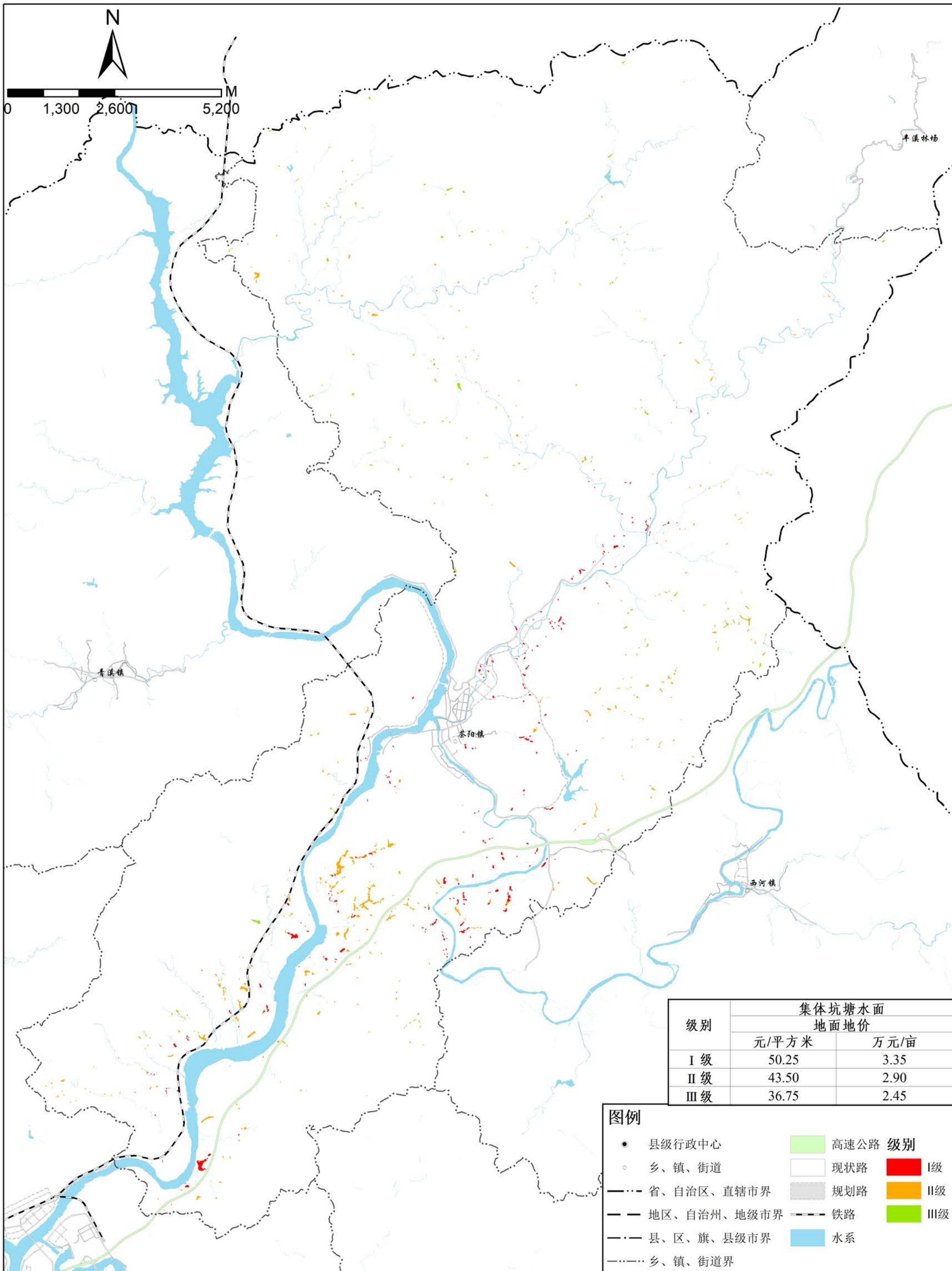
图例

- 县级行政中心
- 乡、镇、街道
- 省、自治区、直辖市界
- 地区、自治州、地级市界
- 县、区、旗、县级市界
- 乡、镇、街道界
- 高速公路
- 现状路
- 规划路
- 铁路
- 水系
- 级别
- I级
- II级
- III级

2000国家大地坐标系
二〇二六年一月

大埔县自然资源局 编制

茶阳镇集体坑塘水面级别与基准地价图

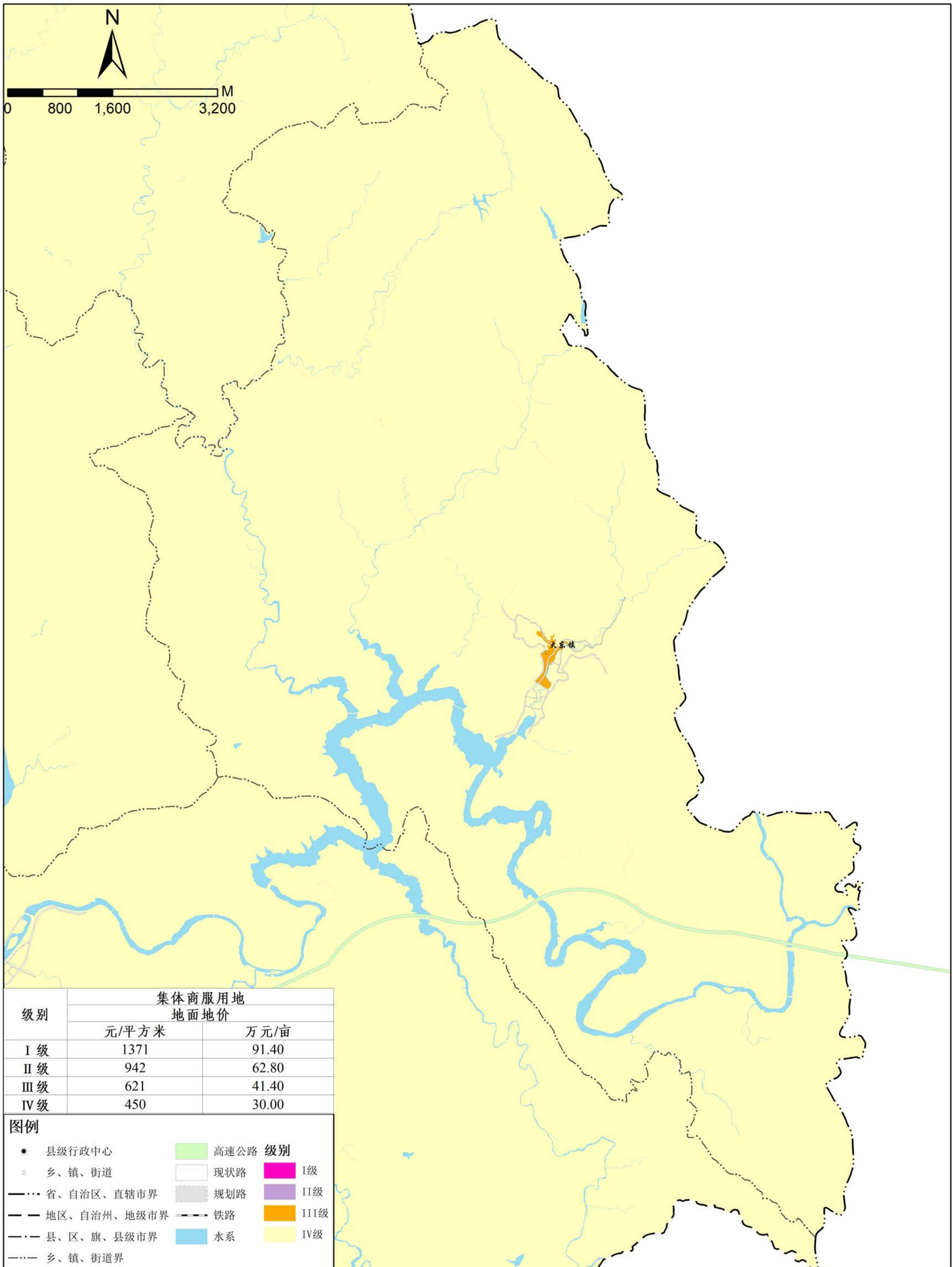


级别	集体坑塘水面 地面地价	
	元/平方米	万元/亩
I级	50.25	3.35
II级	43.50	2.90
III级	36.75	2.45

图例

- 县级行政中心
- 乡、镇、街道
- - - 省、自治区、直辖市界
- - - 地区、自治州、地级市界
- - - 县、区、旗、县级市界
- - - 乡、镇、街道界
- 高速公路
- 现状路
- 规划路
- 铁路
- 水系
- 级别**
- I级
- II级
- III级

大东镇集体商服用地级别与基准地价图



2000国家大地坐标系
二〇二六年一月

大埔县自然资源局 编制

大东镇宅基地级别与基准地价图



级别	宅基地 地面地价	
	元/平方米	万元/亩
I级	942	62.80
II级	720	48.00
III级	582	38.80
IV级	411	27.40

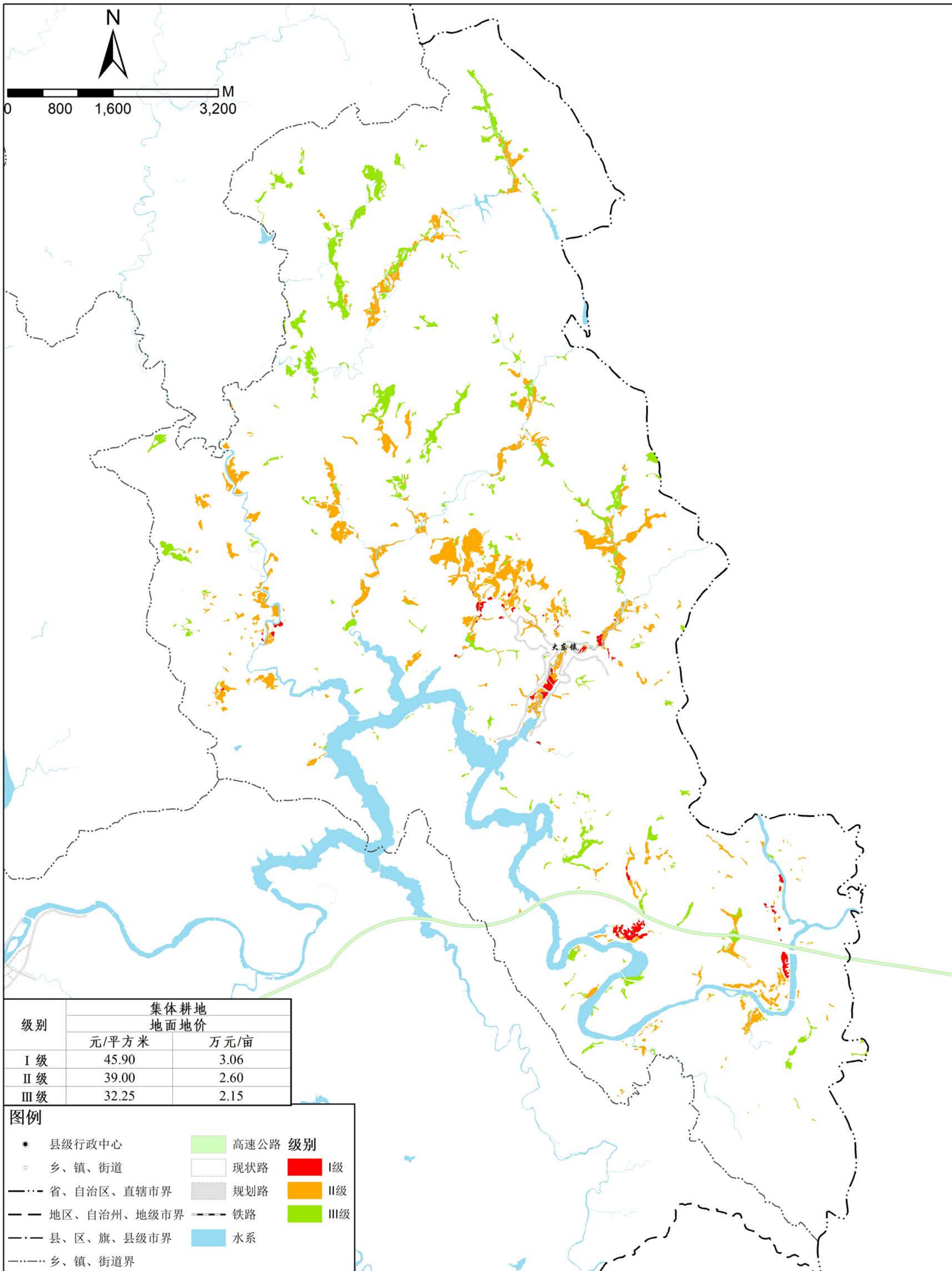
图例

- 县级行政中心
- 乡、镇、街道
- 省、自治区、直辖市界
- 地区、自治州、地级市界
- 县、区、旗、县级市界
- 乡、镇、街道界
- 高速公路
- 现状路
- 规划路
- 铁路
- 水系
- I级
- II级
- III级
- IV级

大东镇集体工业用地级别与基准地价图



大东镇集体耕地级别与基准地价图

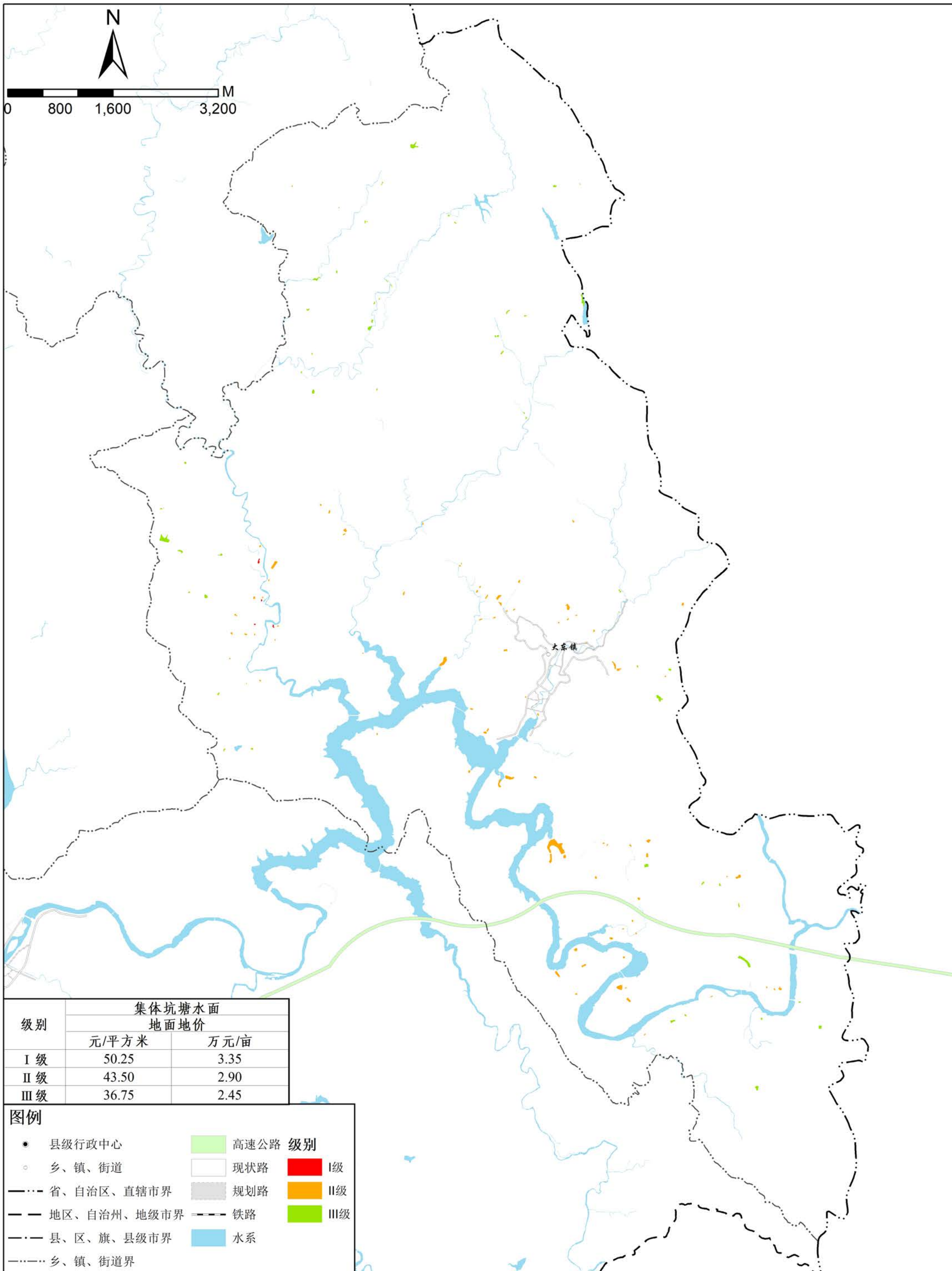


级别	集体耕地 地面地价	
	元/平方米	万元/亩
I级	45.90	3.06
II级	39.00	2.60
III级	32.25	2.15

图例

- 县级行政中心
- 乡、镇、街道
- - - 省、自治区、直辖市界
- - - 地区、自治州、地级市界
- · - 县、区、旗、县级市界
- · · - 乡、镇、街道界
- 高速公路
- 现状路
- 规划路
- - - 铁路
- 水系
- 级别**
- I级
- II级
- III级

大东镇集体坑塘水面级别与基准地价图

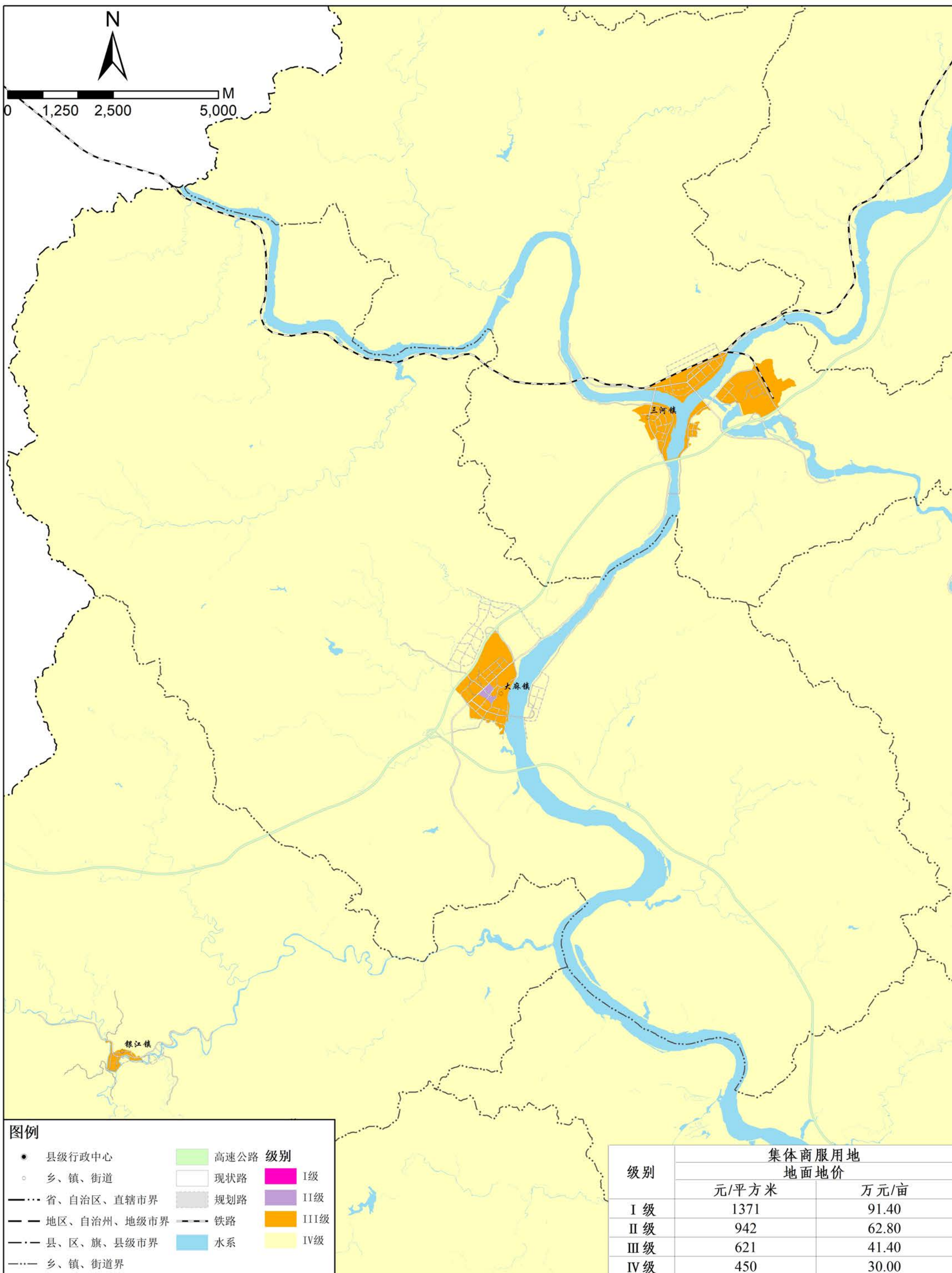


级别	集体坑塘水面 地面地价	
	元/平方米	万元/亩
I级	50.25	3.35
II级	43.50	2.90
III级	36.75	2.45

图例

- 县级行政中心
- 乡、镇、街道
- · — 省、自治区、直辖市界
- — — 地区、自治州、地级市界
- · — · — 县、区、旗、县级市界
- · — · — · — 乡、镇、街道界
- 高速公路
- 现状路
- 规划路
- — — 铁路
- 水系
- 级别**
- I级
- II级
- III级

大麻镇集体商服用地级别与基准地价图



图例

- 县级行政中心
- 乡、镇、街道
- 省、自治区、直辖市界
- 地区、自治州、地级市界
- 县、区、旗、县级市界
- 乡、镇、街道界
- 高速公路
- 现状路
- 规划路
- 铁路
- 水系

级别

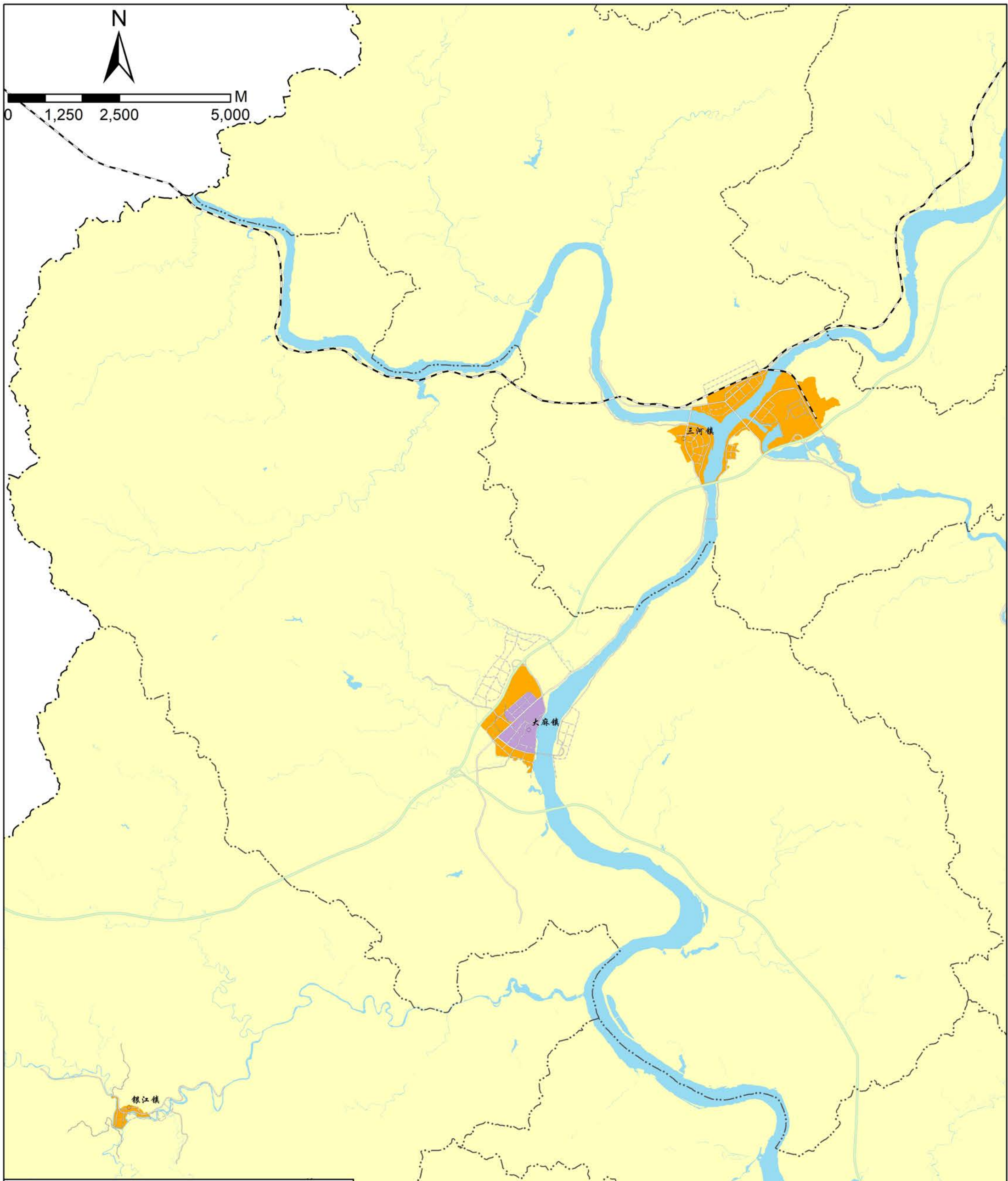
- I级
- II级
- III级
- IV级

级别	集体商服用地 地面地价	
	元/平方米	万元/亩
I级	1371	91.40
II级	942	62.80
III级	621	41.40
IV级	450	30.00

2000国家大地坐标系
二〇二六年一月

大埔县自然资源局 编制

大麻镇宅基地级别与基准地价图

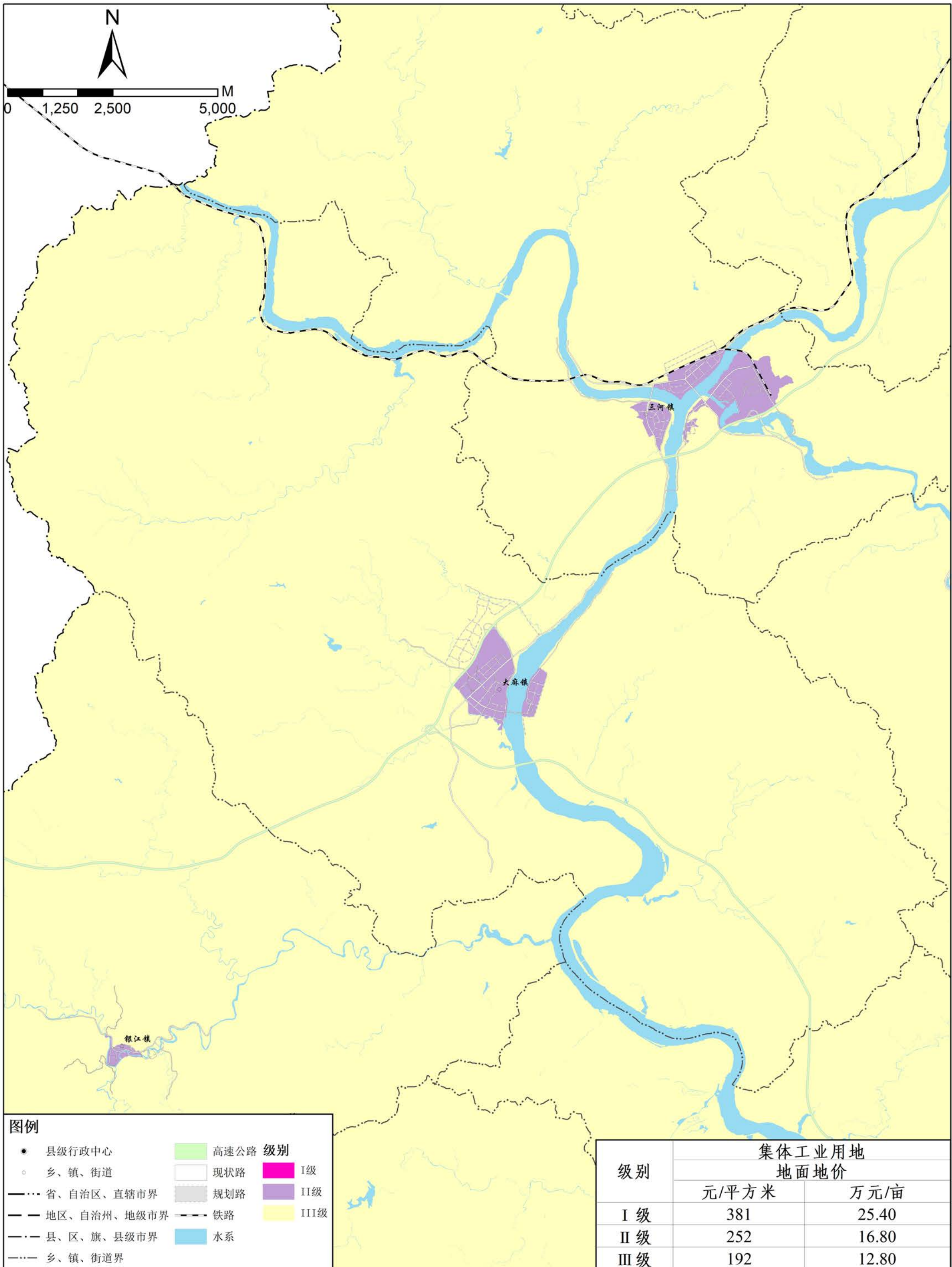


级别	宅基地 地面地价	
	元/平方米	万元/亩
I级	942	62.80
II级	720	48.00
III级	582	38.80
IV级	411	27.40

2000国家大地坐标系
二〇二六年一月

大埔县自然资源局 编制

大麻镇集体工业用地级别与基准地价图



图例

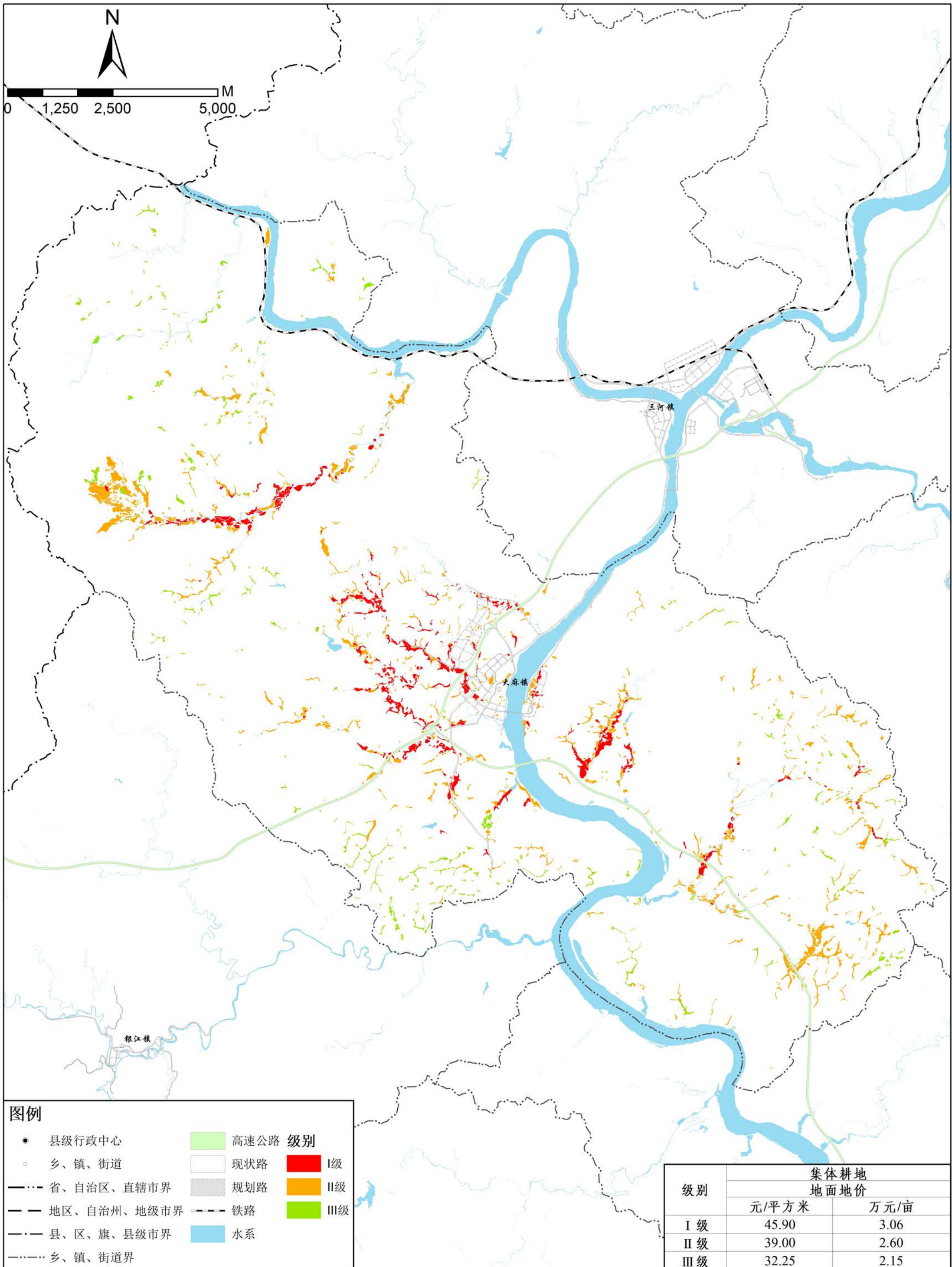
● 县级行政中心	高速公路	级别
○ 乡、镇、街道	现状路	Ⅰ级
--- 省、自治区、直辖市界	规划路	Ⅱ级
--- 地区、自治州、地级市界	铁路	Ⅲ级
--- 县、区、旗、县级市界	水系	
--- 乡、镇、街道界		

级别	集体工业用地 地面地价	
	元/平方米	万元/亩
Ⅰ级	381	25.40
Ⅱ级	252	16.80
Ⅲ级	192	12.80

2000国家大地坐标系
二〇二六年一月

大埔县自然资源局 编制

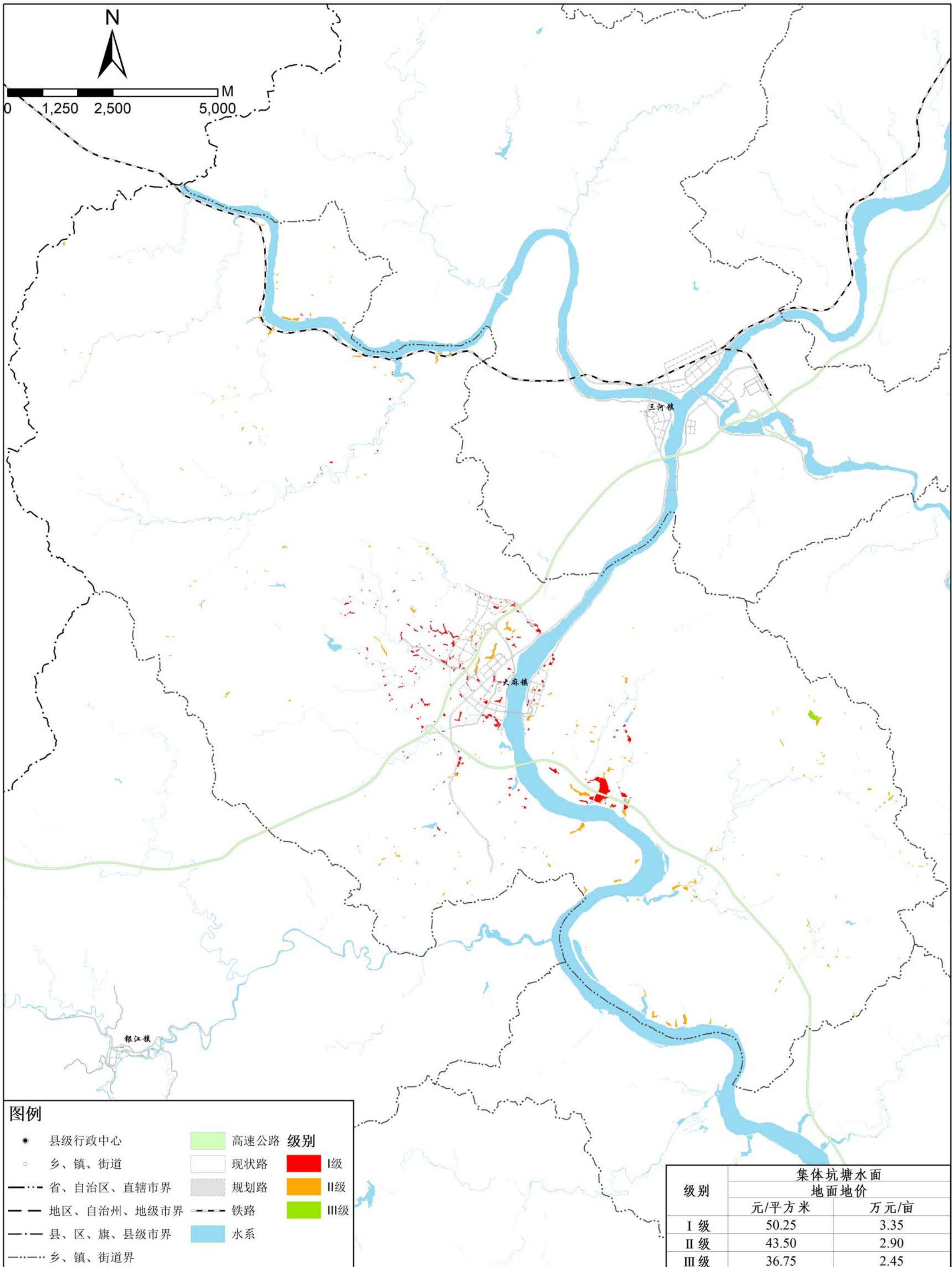
大麻镇集体耕地级别与基准地价图



2000国家大地坐标系
二〇二六年一月

大埔县自然资源局 编制

大麻镇集体坑塘水面级别与基准地价图



图例

- 县级行政中心
- 乡、镇、街道
- 省、自治区、直辖市界
- 地区、自治州、地级市界
- 县、区、旗、县级市界
- 乡、镇、街道界
- 高速公路
- 现状路
- 规划路
- 铁路
- 水系

级别

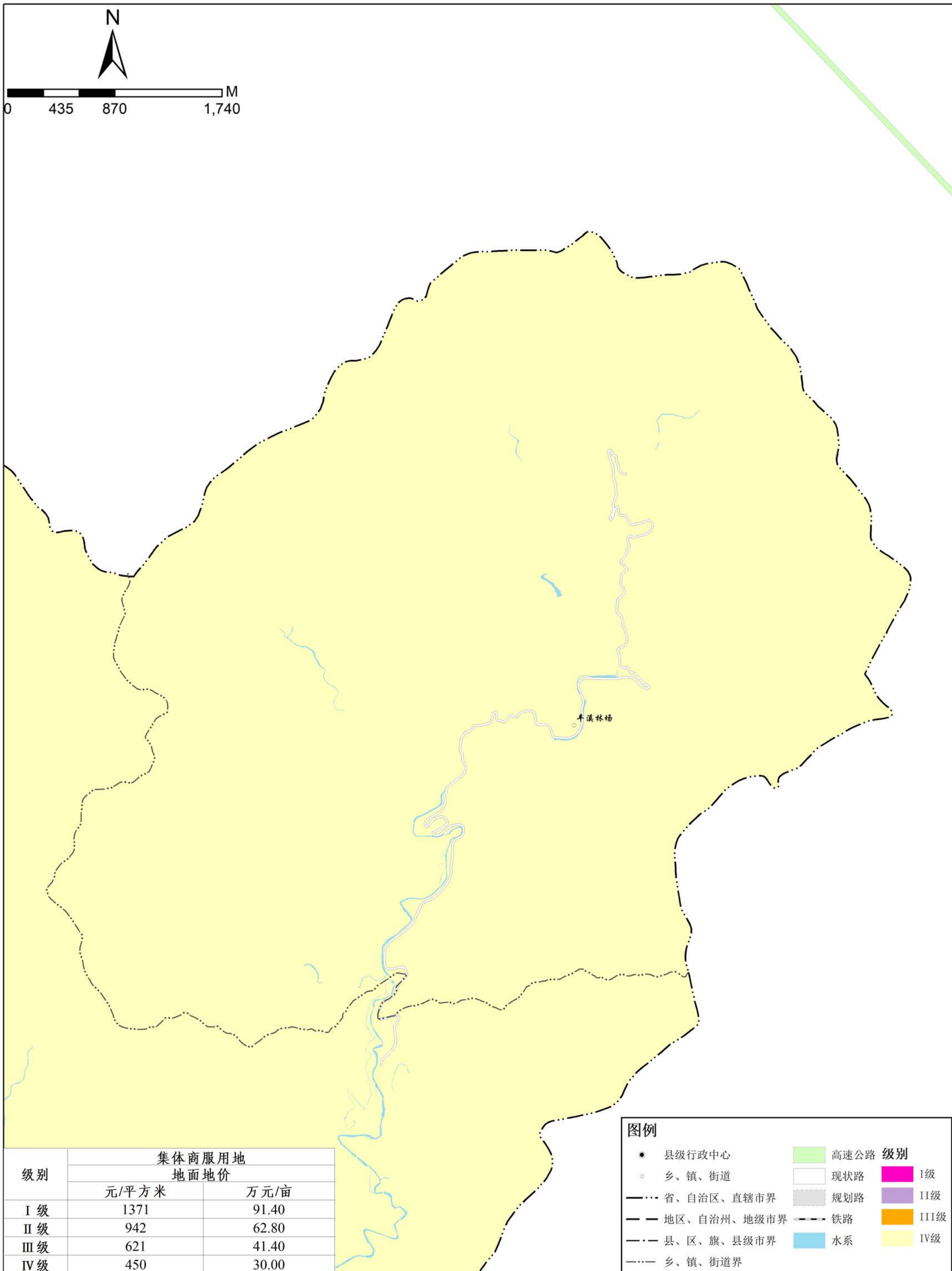
- I级
- II级
- III级

级别	集体坑塘水面 地面地价	
	元/平方米	万元/亩
I级	50.25	3.35
II级	43.50	2.90
III级	36.75	2.45

2000国家大地坐标系
二〇二六年一月

大埔县自然资源局 编制

丰溪林场集体商服用地级别与基准地价图

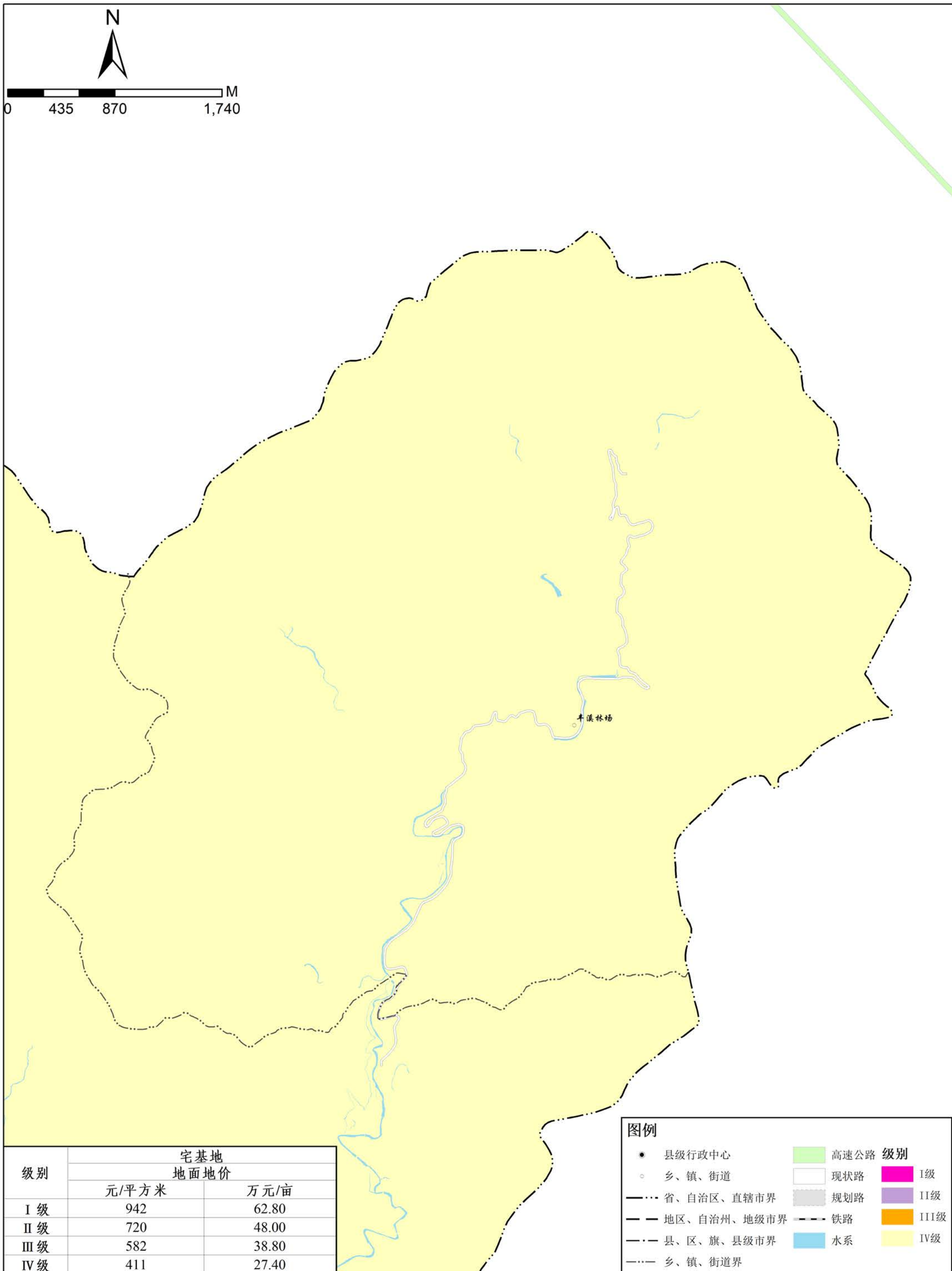


级别	集体商服用地 地面地价	
	元/平方米	万元/亩
I级	1371	91.40
II级	942	62.80
III级	621	41.40
IV级	450	30.00

图例

● 县级行政中心	高速公路	级别
○ 乡、镇、街道	现状路	■ I级
—···— 省、自治区、直辖市界	规划路	■ II级
— — — 地区、自治州、地级市界	铁路	■ III级
— · — · — 县、区、旗、县级市界	水系	■ IV级
— · — — 乡、镇、街道界		

丰溪林场宅基地级别与基准地价图



级别	宅基地 地面地价	
	元/平方米	万元/亩
I级	942	62.80
II级	720	48.00
III级	582	38.80
IV级	411	27.40

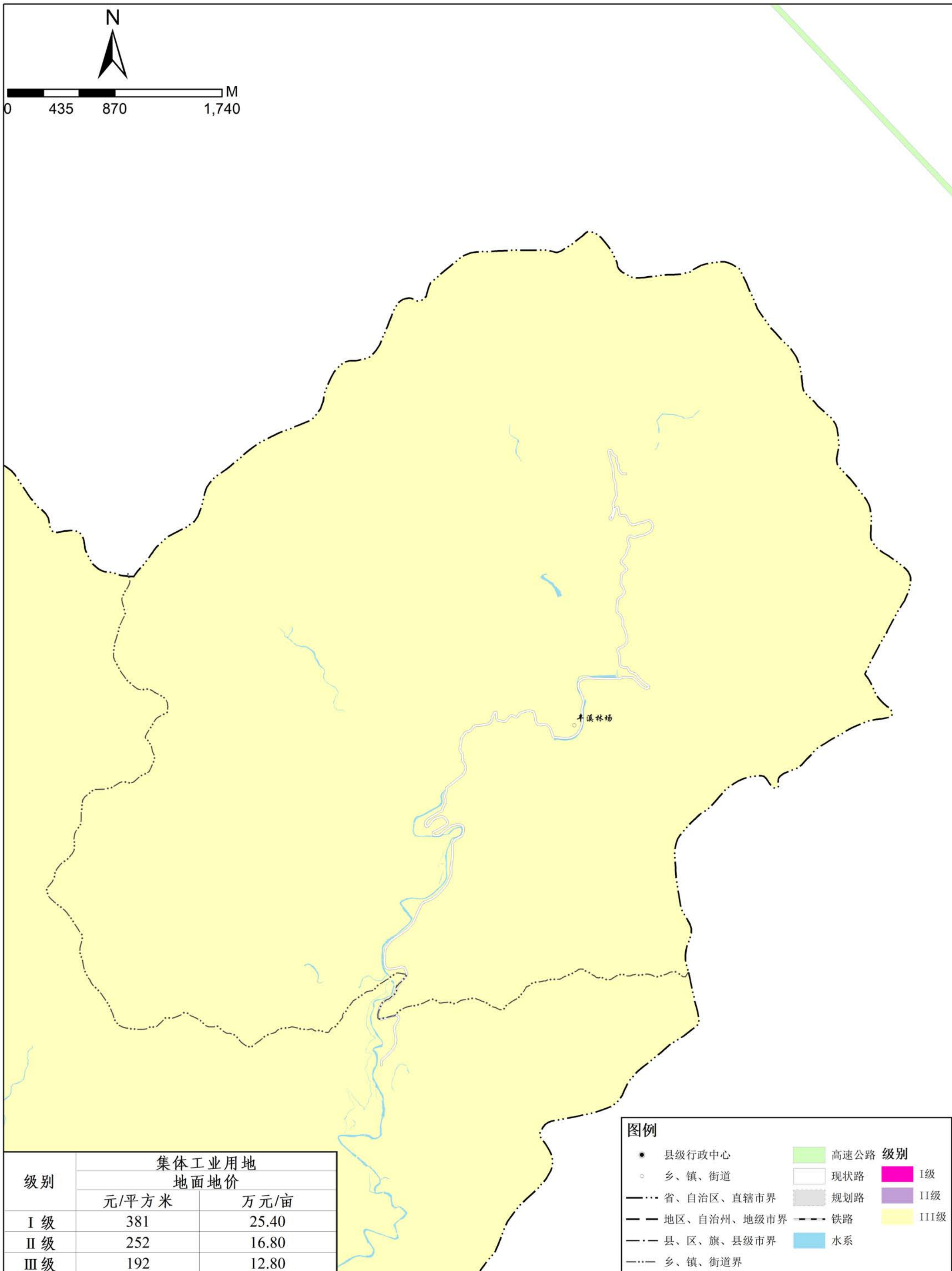
图例

- 县级行政中心
- 乡、镇、街道
- 省、自治区、直辖市界
- — — 地区、自治州、地级市界
- · — · 县、区、旗、县级市界
- · — · 乡、镇、街道界
- 高速公路
- 现状路
- 规划路
- — — 铁路
- 水系

级别

- I级
- II级
- III级
- IV级

丰溪林场集体工业用地级别与基准地价图



级别	集体工业用地 地面地价	
	元/平方米	万元/亩
I 级	381	25.40
II 级	252	16.80
III 级	192	12.80

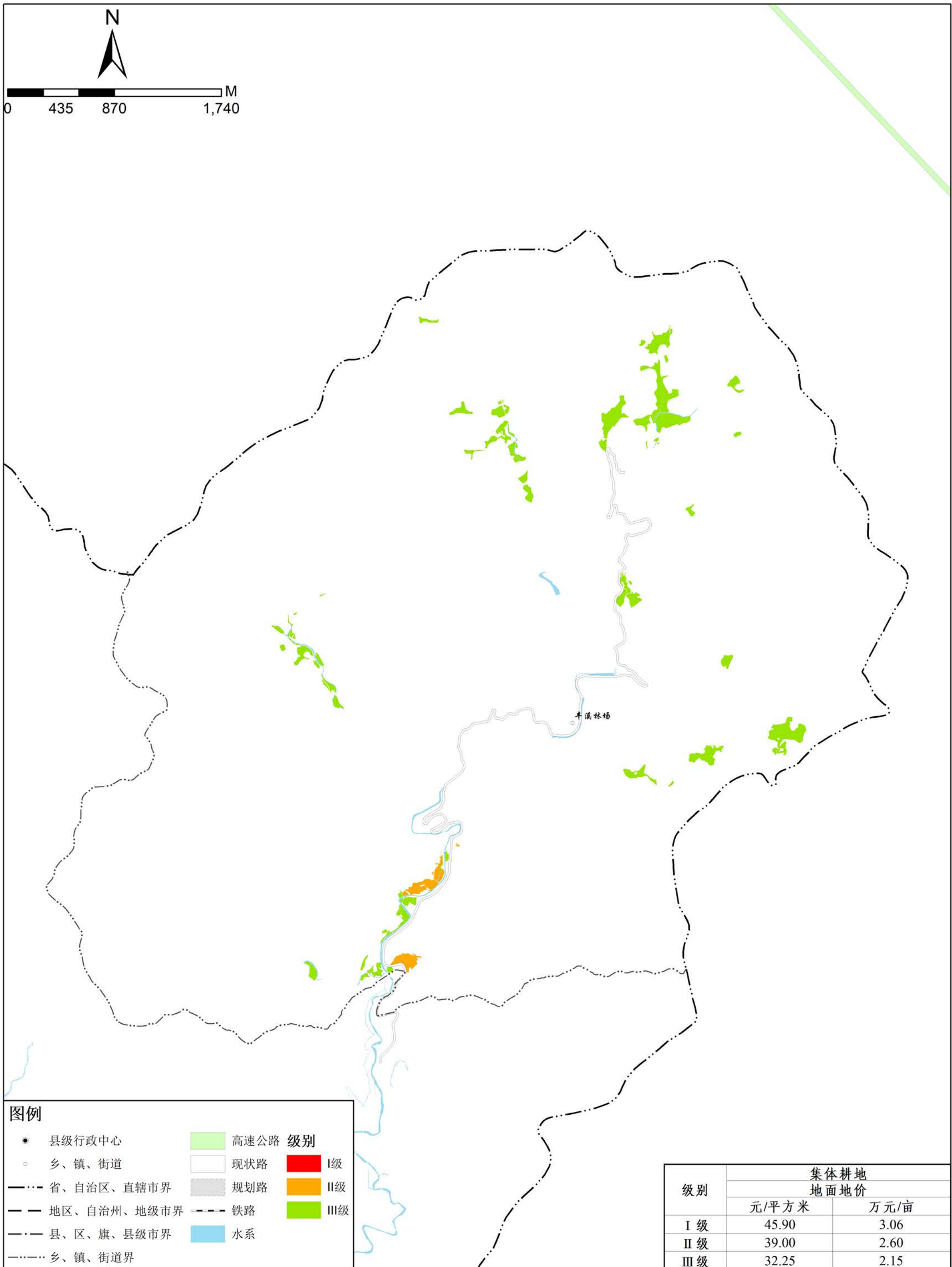
图例

- 县级行政中心
- 乡、镇、街道
- · — 省、自治区、直辖市界
- — — 地区、自治州、地级市界
- · — 县、区、旗、县级市界
- · — 乡、镇、街道界
- 高速公路
- 现状路
- 规划路
- 铁路
- 水系

级别

- I 级
- II 级
- III 级

丰溪林场集体耕地级别与基准地价图



图例

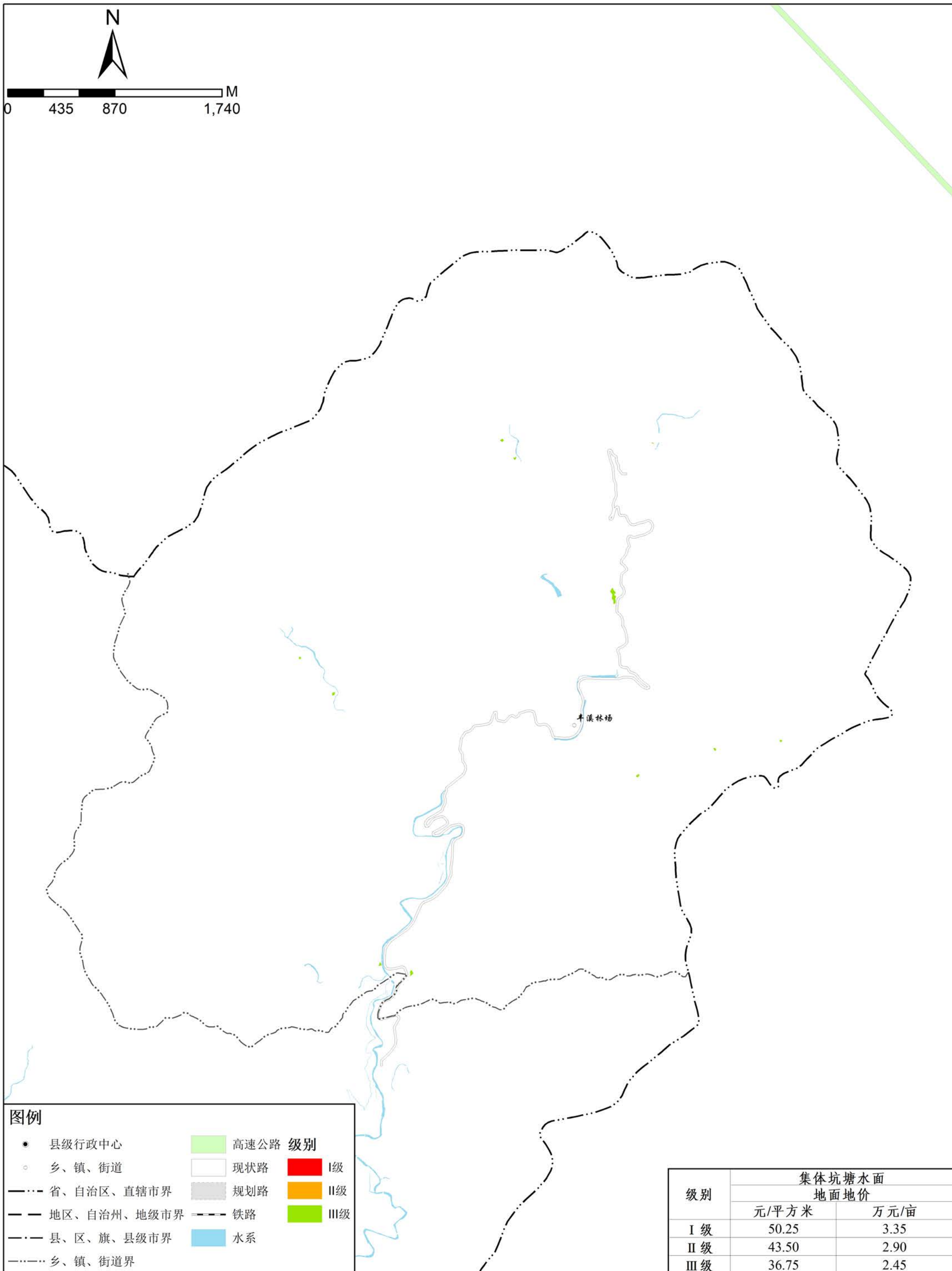
● 县级行政中心	高速公路	级别
○ 乡、镇、街道	现状路	■ I级
—··— 省、自治区、直辖市界	规划路	■ II级
— — — 地区、自治州、地级市界	铁路	■ III级
— · — · 县、区、旗、县级市界	水系	
— · · · — 乡、镇、街道界		

级别	集体耕地 地面地价	
	元/平方米	万元/亩
I级	45.90	3.06
II级	39.00	2.60
III级	32.25	2.15

2000国家大地坐标系
二〇二六年一月

大埔县自然资源局 编制

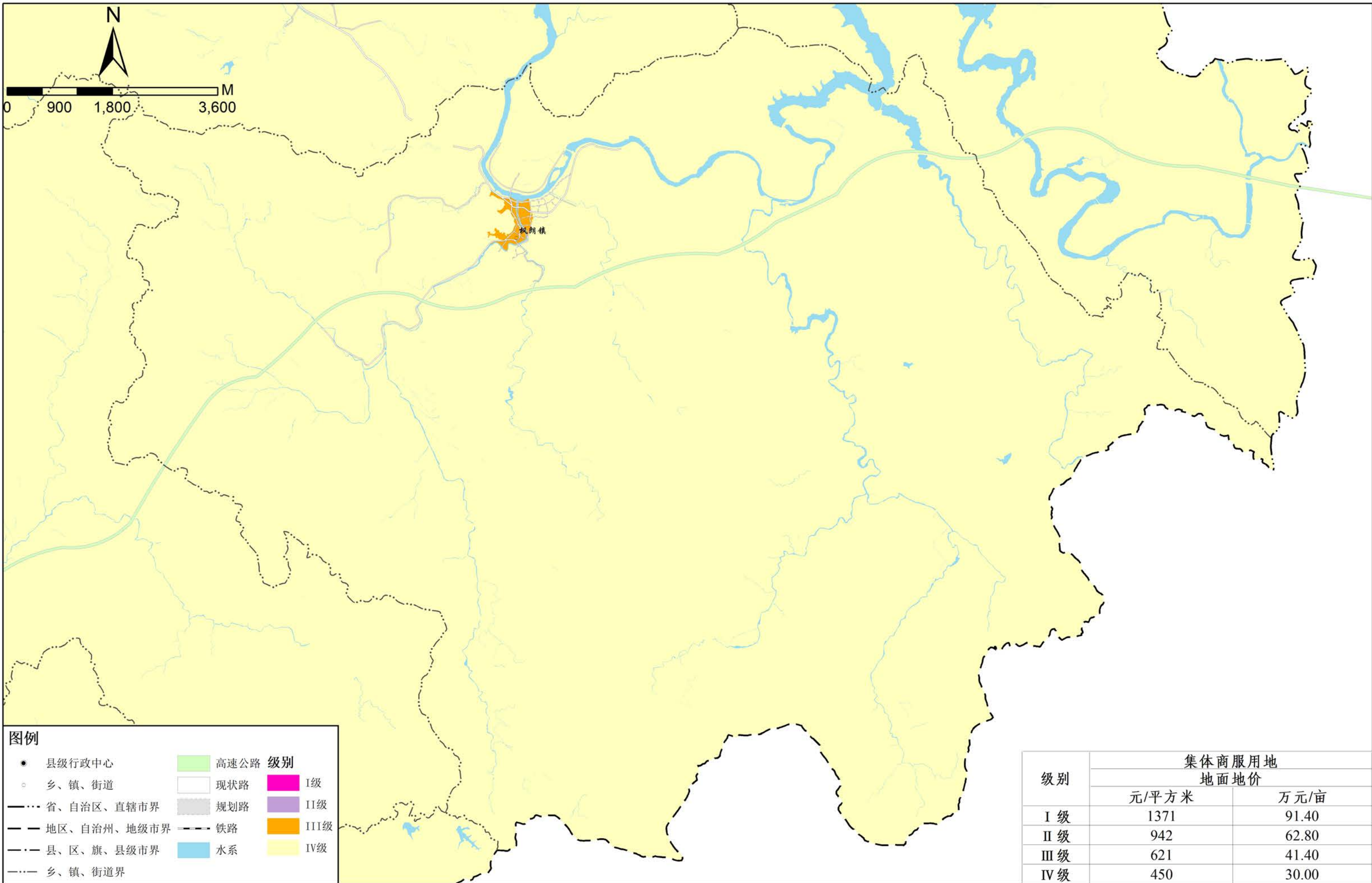
丰溪林场集体坑塘水面级别与基准地价图



图例

- 县级行政中心
- 乡、镇、街道
- · — 省、自治区、直辖市界
- — — 地区、自治州、地级市界
- · — · — 县、区、旗、县级市界
- · — · — · — 乡、镇、街道界
- 高速公路
- 现状路
- 规划路
- — — 铁路
- 水系
- 级别
- I级
- II级
- III级

枫朗镇集体商服用地级别与基准地价图



图例

● 县级行政中心	高速公路	级别
○ 乡、镇、街道	现状路	Ⅰ级
--- 省、自治区、直辖市界	规划路	Ⅱ级
--- 地区、自治州、地级市界	铁路	Ⅲ级
--- 县、区、旗、县级市界	水系	Ⅳ级
--- 乡、镇、街道界		

级别	集体商服用地 地面地价	
	元/平方米	万元/亩
Ⅰ级	1371	91.40
Ⅱ级	942	62.80
Ⅲ级	621	41.40
Ⅳ级	450	30.00

2000国家大地坐标系
二〇二六年一月

大埔县自然资源局 编制

枫朗镇宅基地级别与基准地价图



图例

- 县级行政中心
- 乡、镇、街道
- 省、自治区、直辖市界
- 地区、自治州、地级市界
- 县、区、旗、县级市界
- 乡、镇、街道界
- 高速公路
- 现状路
- 规划路
- 铁路
- 水系

级别

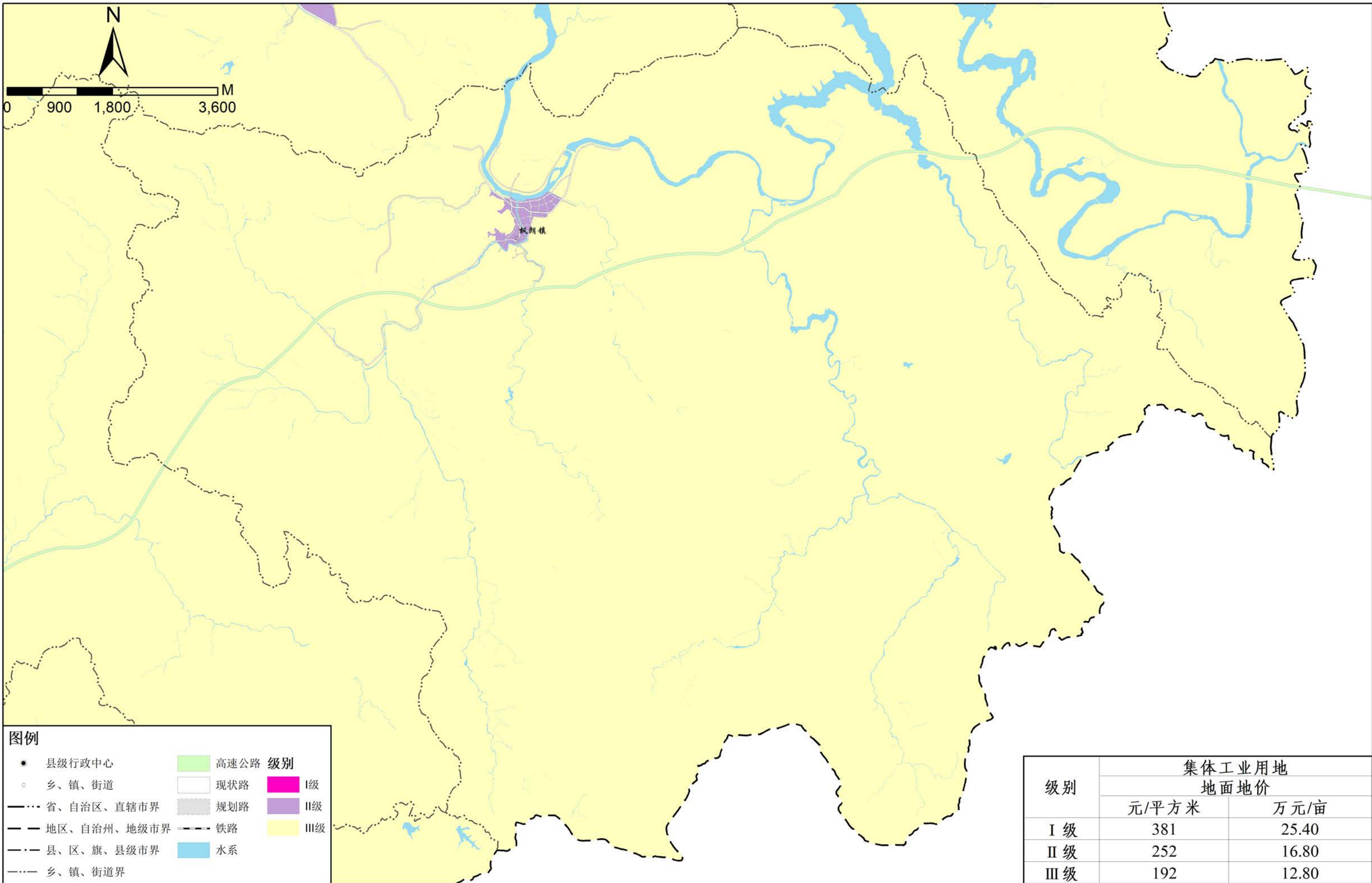
- I级
- II级
- III级
- IV级

级别	宅基地 地面地价	
	元/平方米	万元/亩
I级	942	62.80
II级	720	48.00
III级	582	38.80
IV级	411	27.40

2000国家大地坐标系
二〇二六年一月

大埔县自然资源局 编制

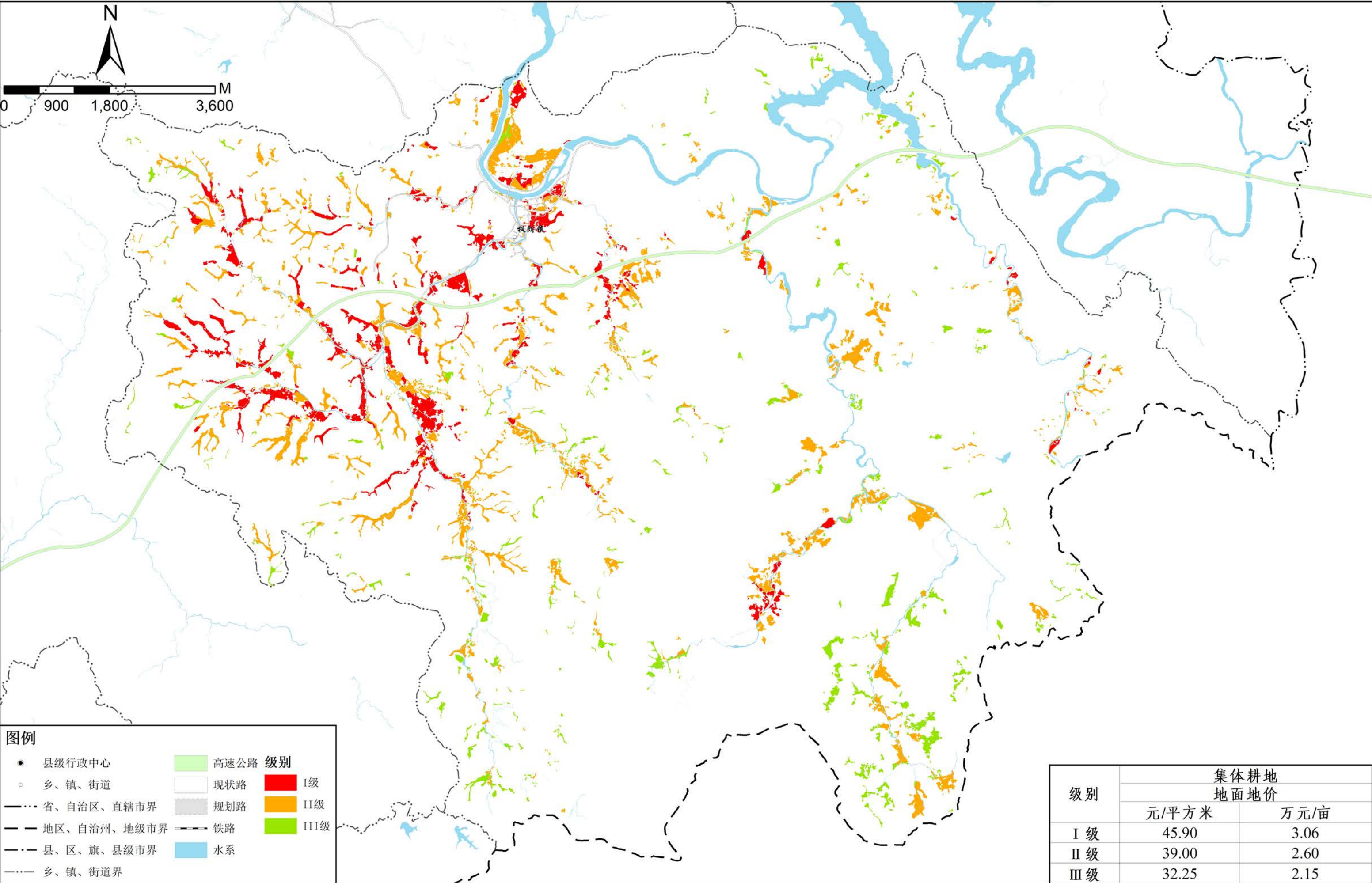
枫朗镇集体工业用地级别与基准地价图



2000国家大地坐标系
二〇二六年一月

大埔县自然资源局 编制

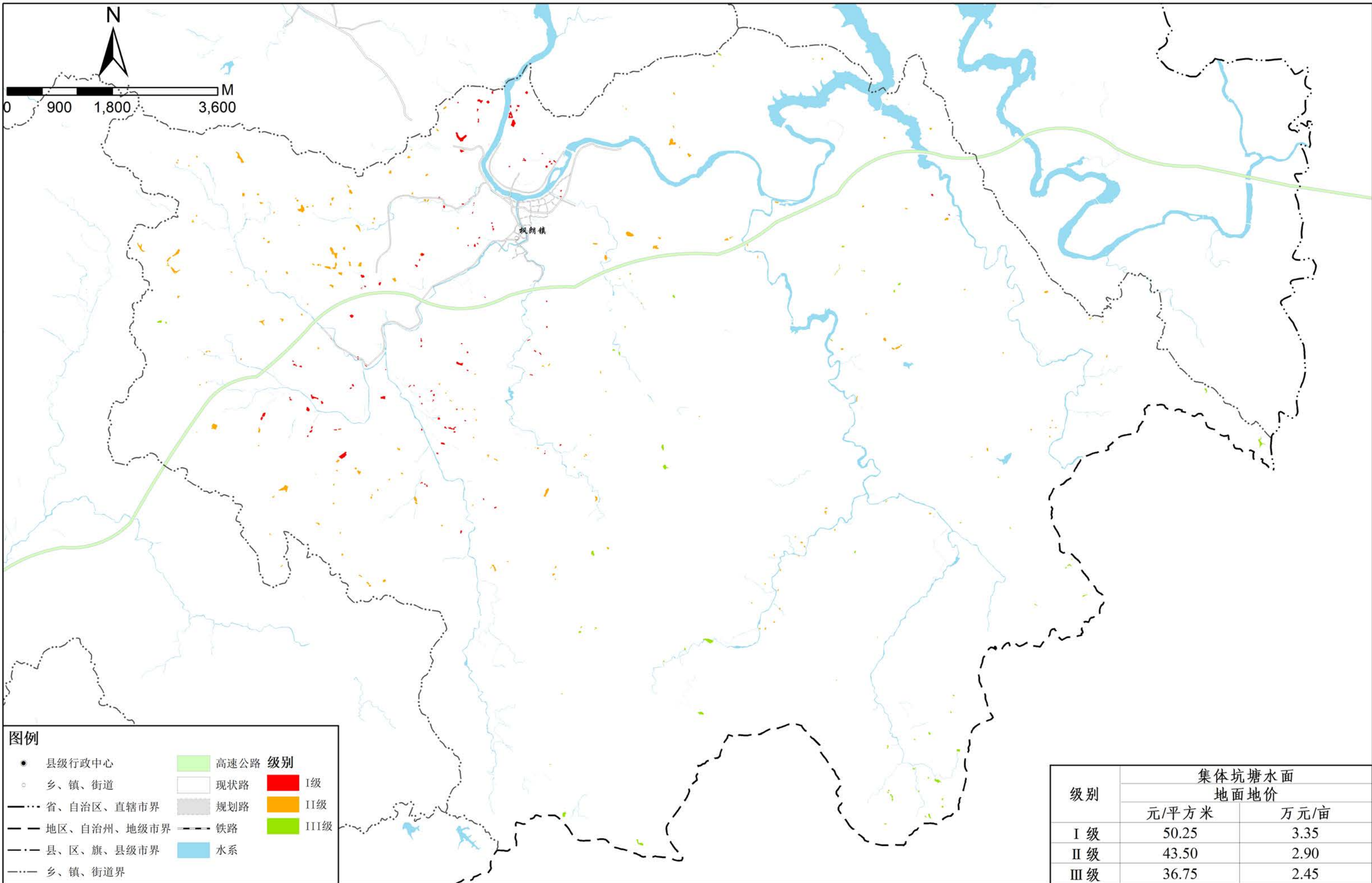
枫朗镇集体耕地级别与基准地价图



2000国家大地坐标系
二〇二六年一月

大埔县自然资源局 编制

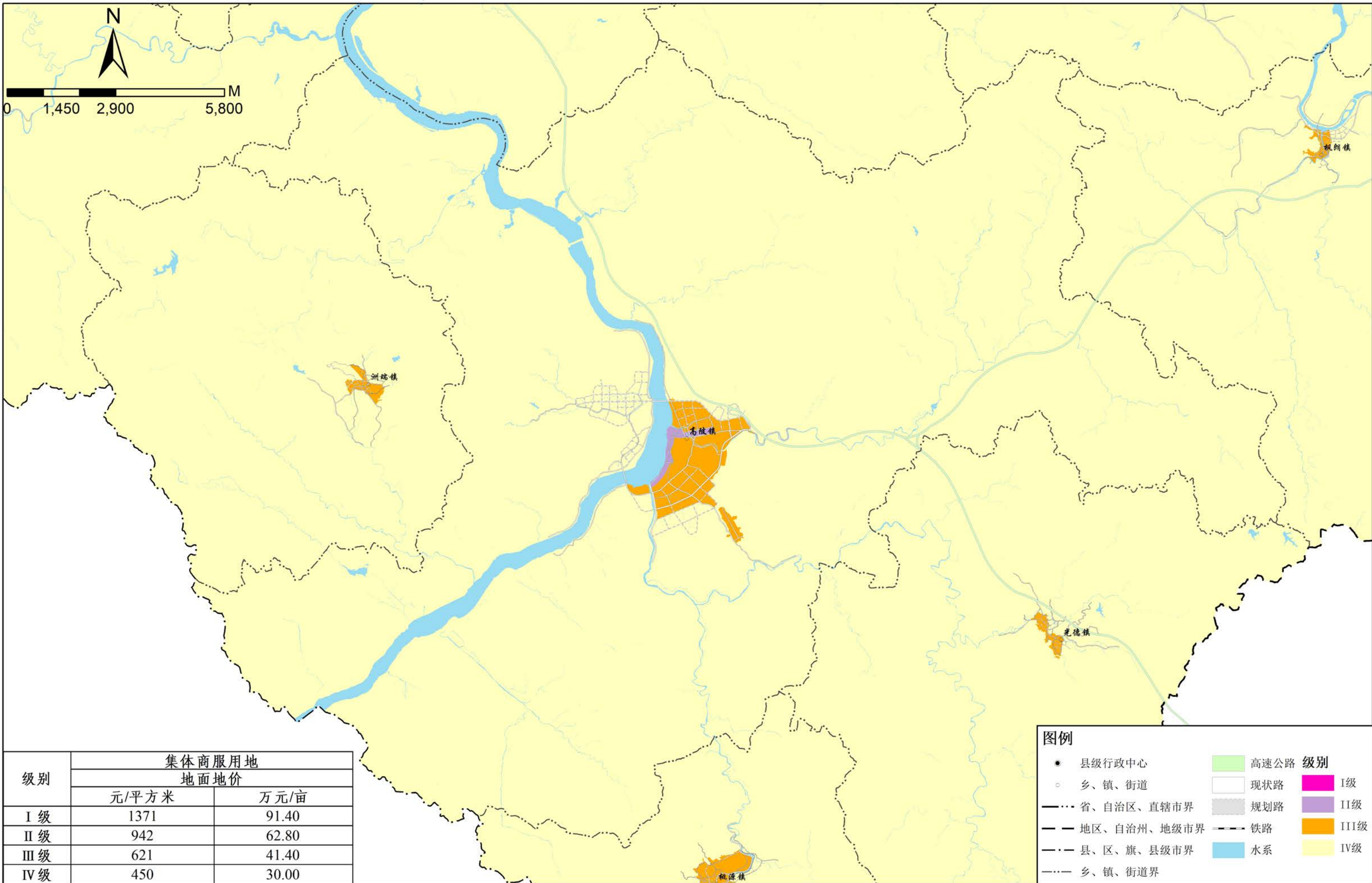
枫朗镇集体坑塘水面级别与基准地价图



2000国家大地坐标系
二〇二六年一月

大埔县自然资源局 编制

高陵镇集体商服用地级别与基准地价图



图例

- 县级行政中心
- 乡、镇、街道
- 省、自治区、直辖市界
- 地区、自治州、地级市界
- 县、区、旗、县级市界
- 乡、镇、街道界
- 高速公路
- 现状路
- 规划路
- 铁路
- 水系

级别

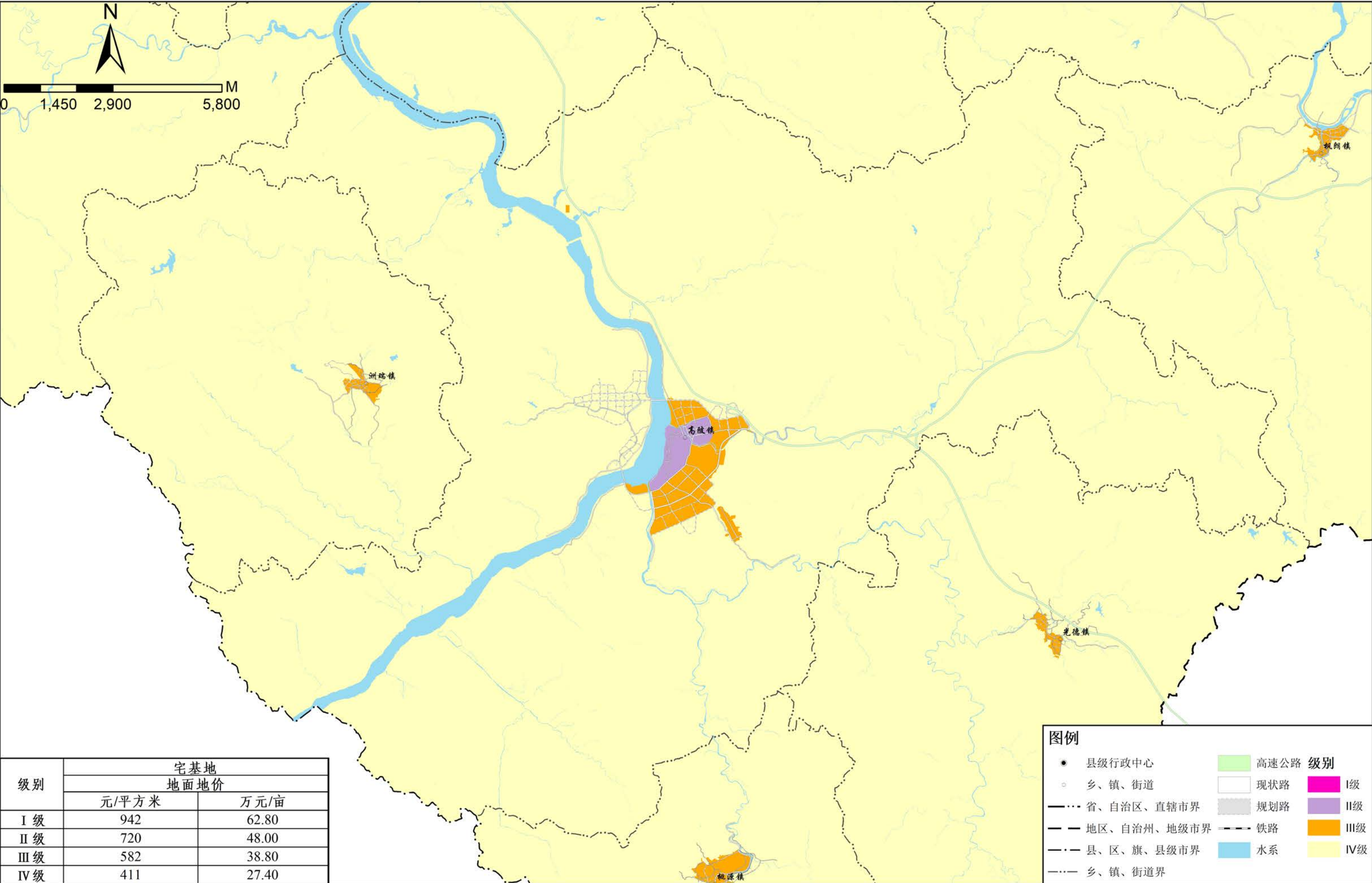
- I级
- II级
- III级
- IV级

级别	集体商服用地 地面地价	
	元/平方米	万元/亩
I级	1371	91.40
II级	942	62.80
III级	621	41.40
IV级	450	30.00

2000国家大地坐标系
二〇二六年一月

大埔县自然资源局 编制

高陵镇宅基地级别与基准地价图



级别	宅基地 地面地价	
	元/平方米	万元/亩
I级	942	62.80
II级	720	48.00
III级	582	38.80
IV级	411	27.40

图例

- 县级行政中心
- 乡、镇、街道
- 省、自治区、直辖市界
- 地区、自治州、地级市界
- 县、区、旗、县级市界
- 乡、镇、街道界
- 高速公路
- 现状路
- 规划路
- 铁路
- 水系

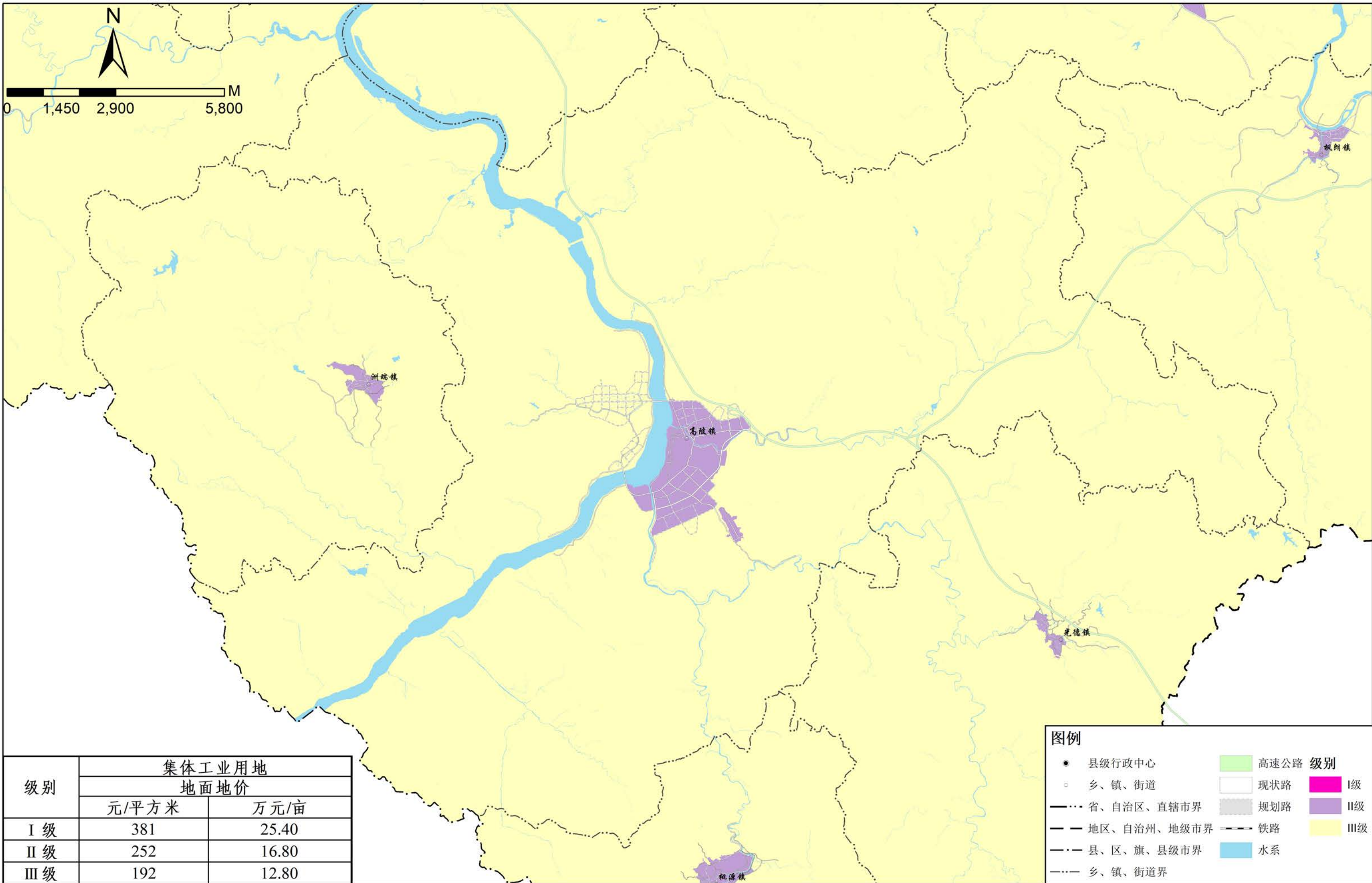
级别

- I级
- II级
- III级
- IV级

2000国家大地坐标系
二〇二六年一月

大埔县自然资源局 编制

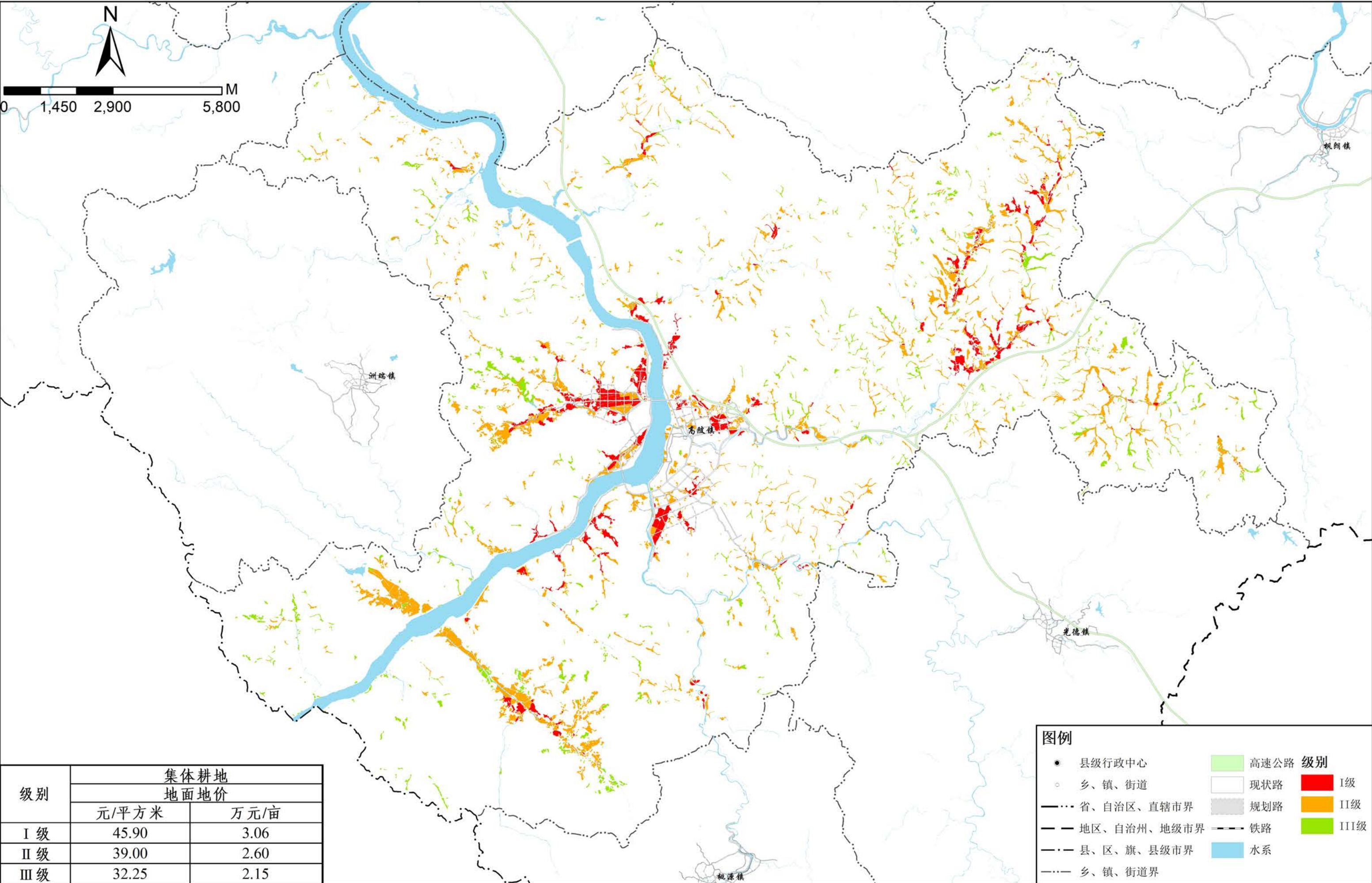
高陵镇集体工业用地级别与基准地价图



2000国家大地坐标系
二〇二六年一月

大埔县自然资源局 编制

高陵镇集体耕地级别与基准地价图



级别	集体耕地 地面地价	
	元/平方米	万元/亩
I 级	45.90	3.06
II 级	39.00	2.60
III 级	32.25	2.15

图例

- 县级行政中心
- 乡、镇、街道
- 省、自治区、直辖市界
- 地区、自治州、地级市界
- 县、区、旗、县级市界
- 乡、镇、街道界
- 高速公路
- 现状路
- 规划路
- 铁路
- 水系

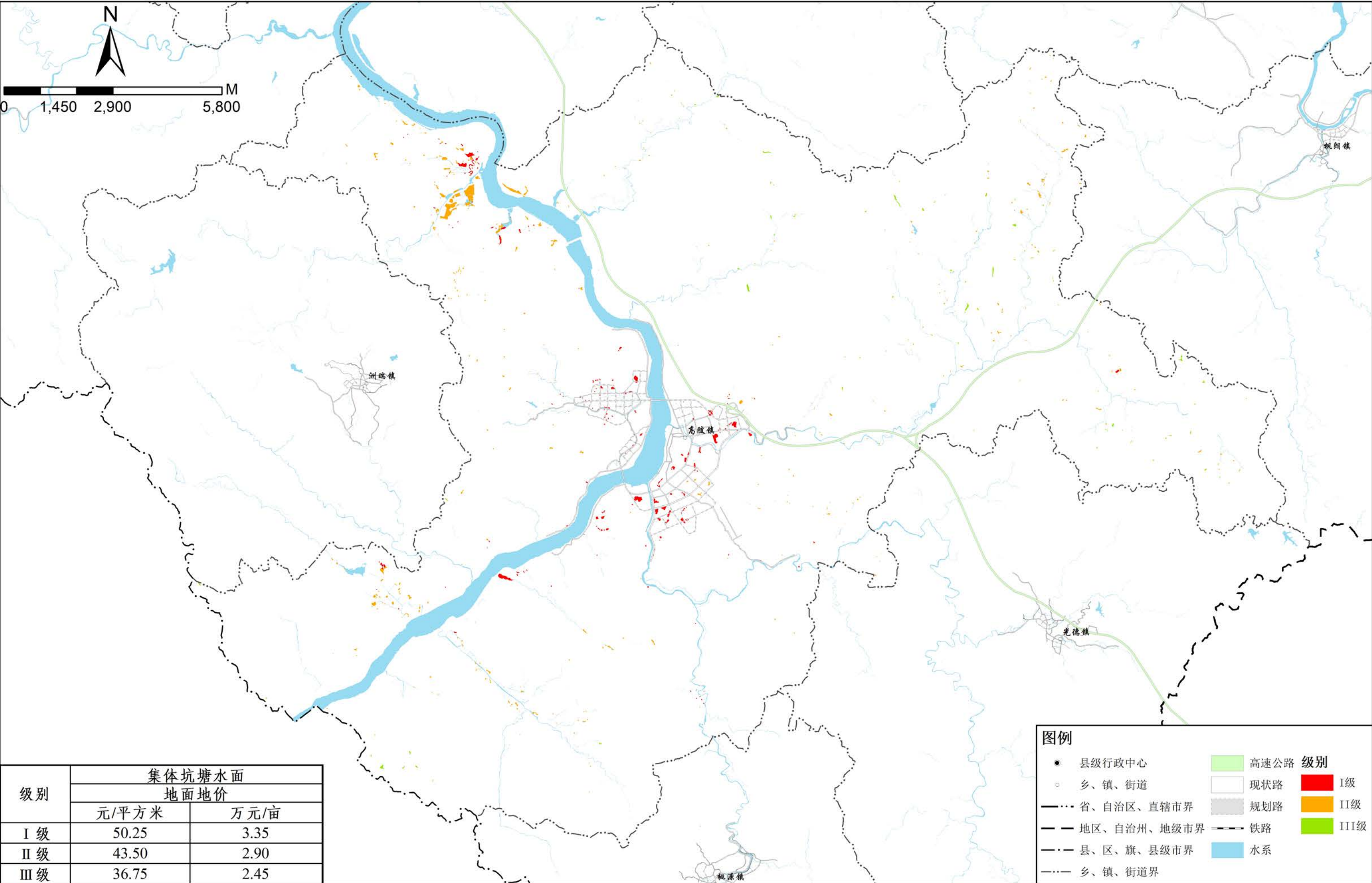
级别

- I 级
- II 级
- III 级

2000国家大地坐标系
二〇二六年一月

大埔县自然资源局 编制

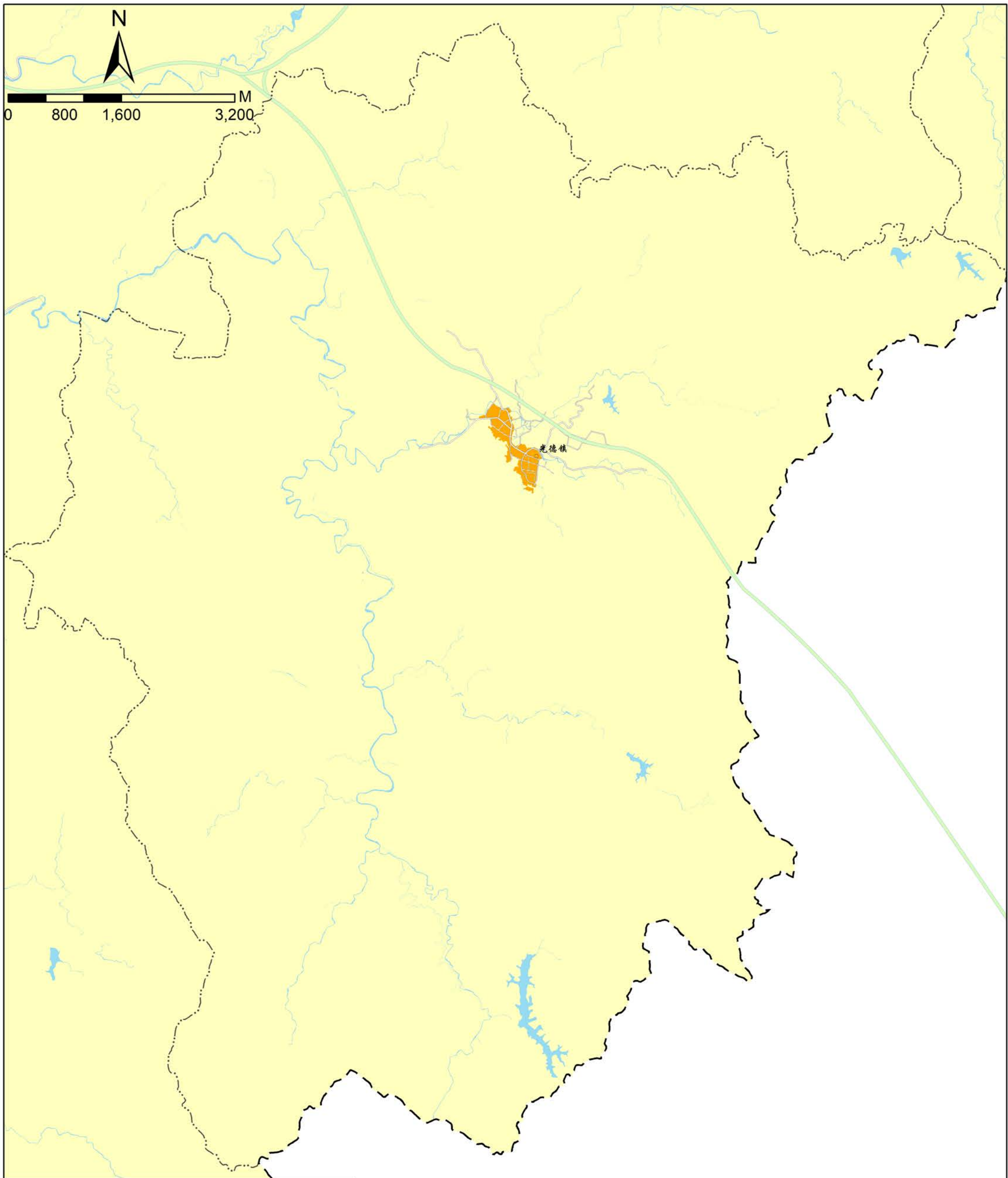
高陵镇集体坑塘水面级别与基准地价图



2000国家大地坐标系
二〇二六年一月

大埔县自然资源局 编制

光德镇集体商服用地级别与基准地价图

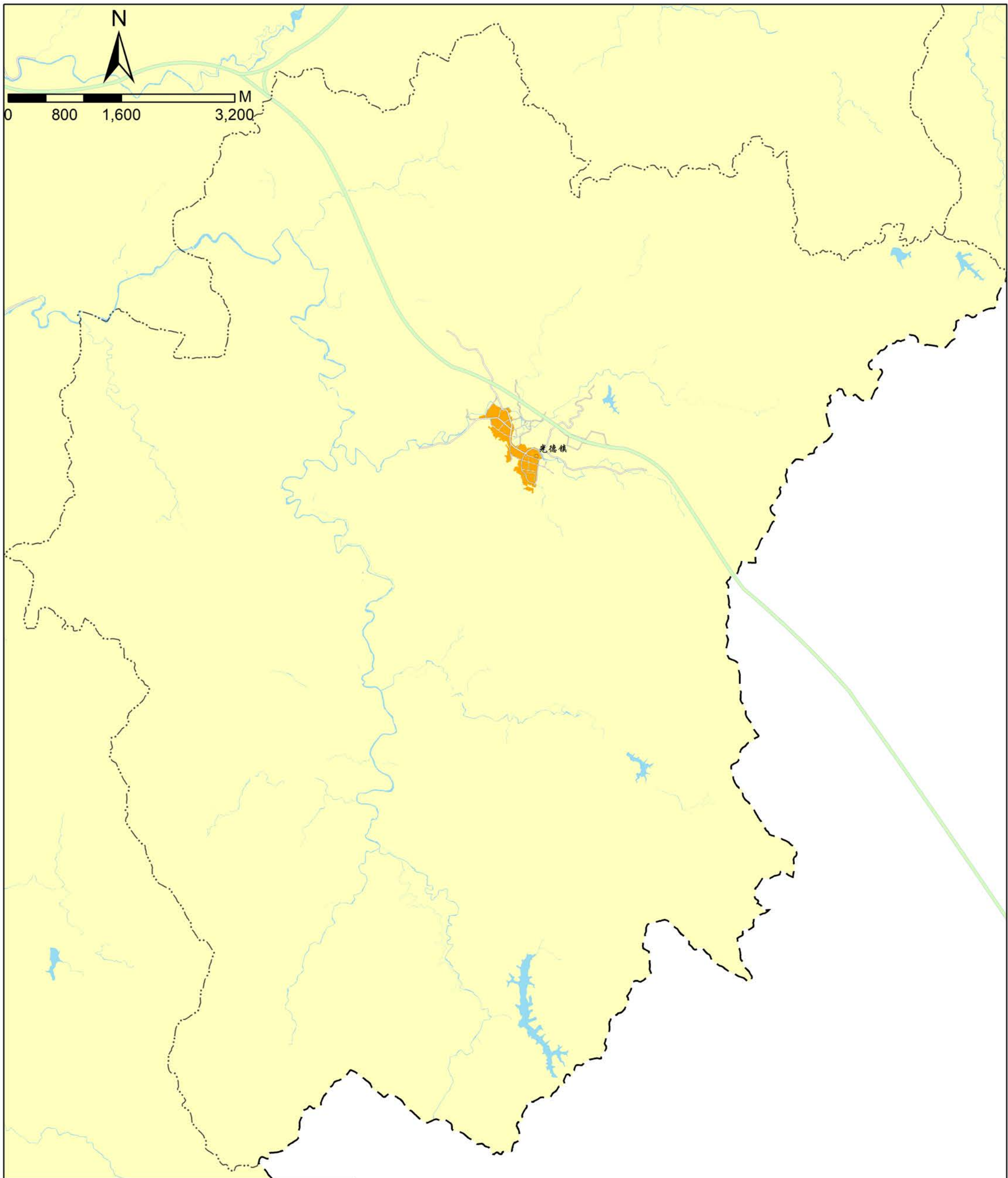


级别	集体商服用地 地面地价	
	元/平方米	万元/亩
I级	1371	91.40
II级	942	62.80
III级	621	41.40
IV级	450	30.00

2000国家大地坐标系
二〇二六年一月

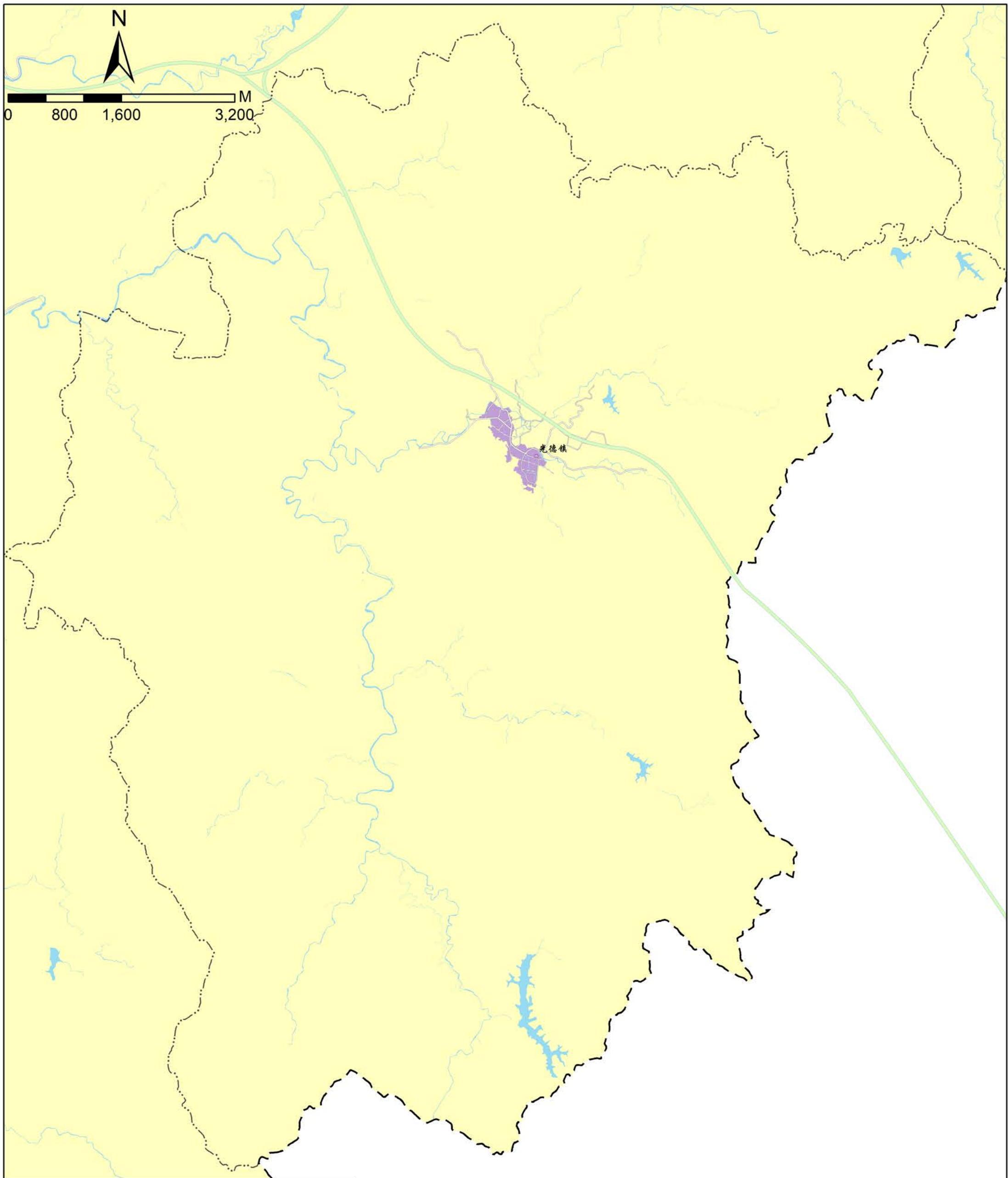
大埔县自然资源局 编制

光德镇宅基地级别与基准地价图



级别	宅基地 地面地价	
	元/平方米	万元/亩
I级	942	62.80
II级	720	48.00
III级	582	38.80
IV级	411	27.40

光德镇集体工业用地级别与基准地价图

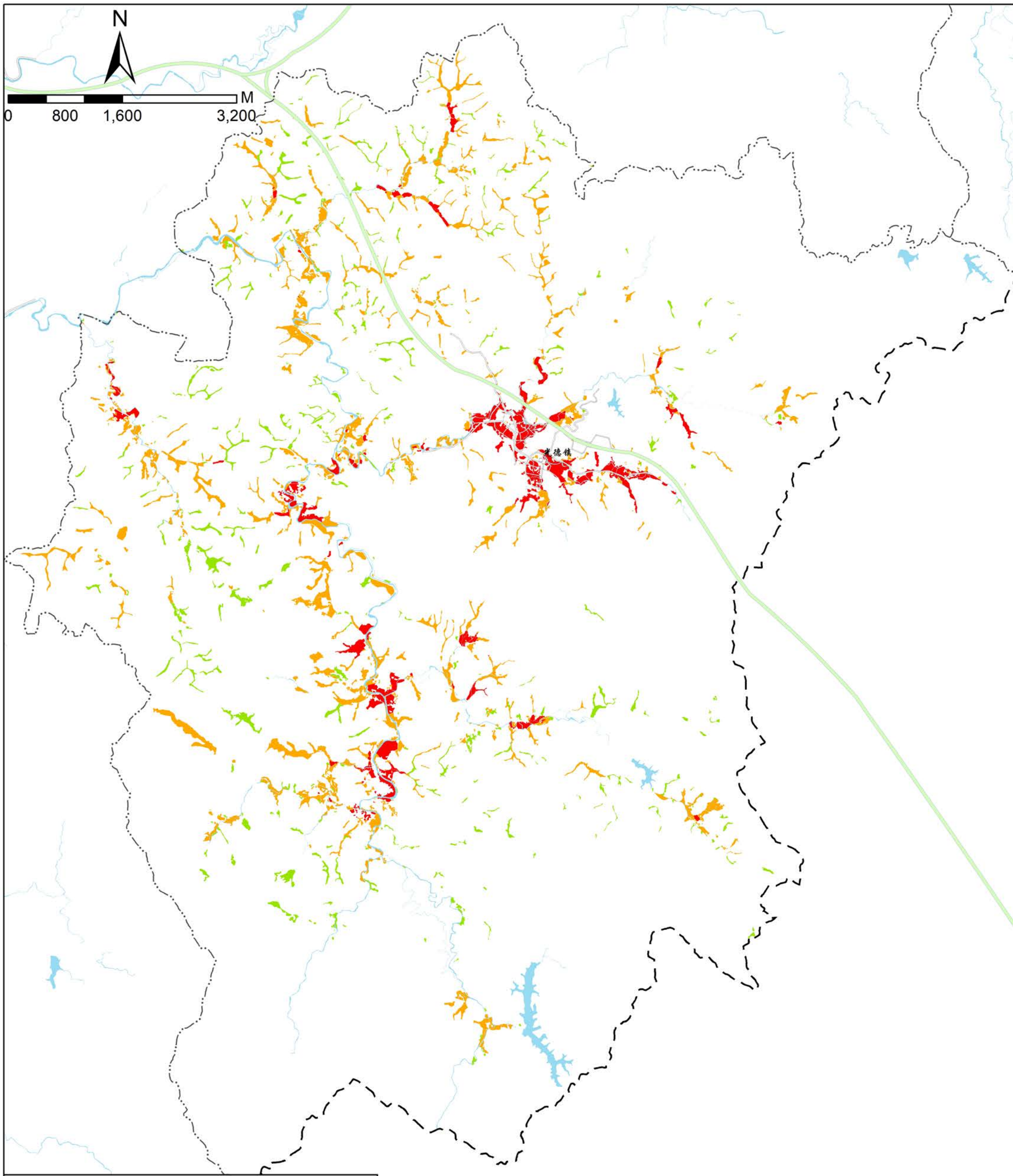


图例

● 县级行政中心	高速公路	级别
○ 乡、镇、街道	现状路	Ⅰ级
—···— 省、自治区、直辖市界	规划路	Ⅱ级
— — — 地区、自治州、地级市界	铁路	Ⅲ级
— · — · — 县、区、旗、县级市界	水系	
— · — · — 乡、镇、街道界		

级别	集体工业用地 地面地价	
	元/平方米	万元/亩
Ⅰ级	381	25.40
Ⅱ级	252	16.80
Ⅲ级	192	12.80

光德镇集体耕地级别与基准地价图

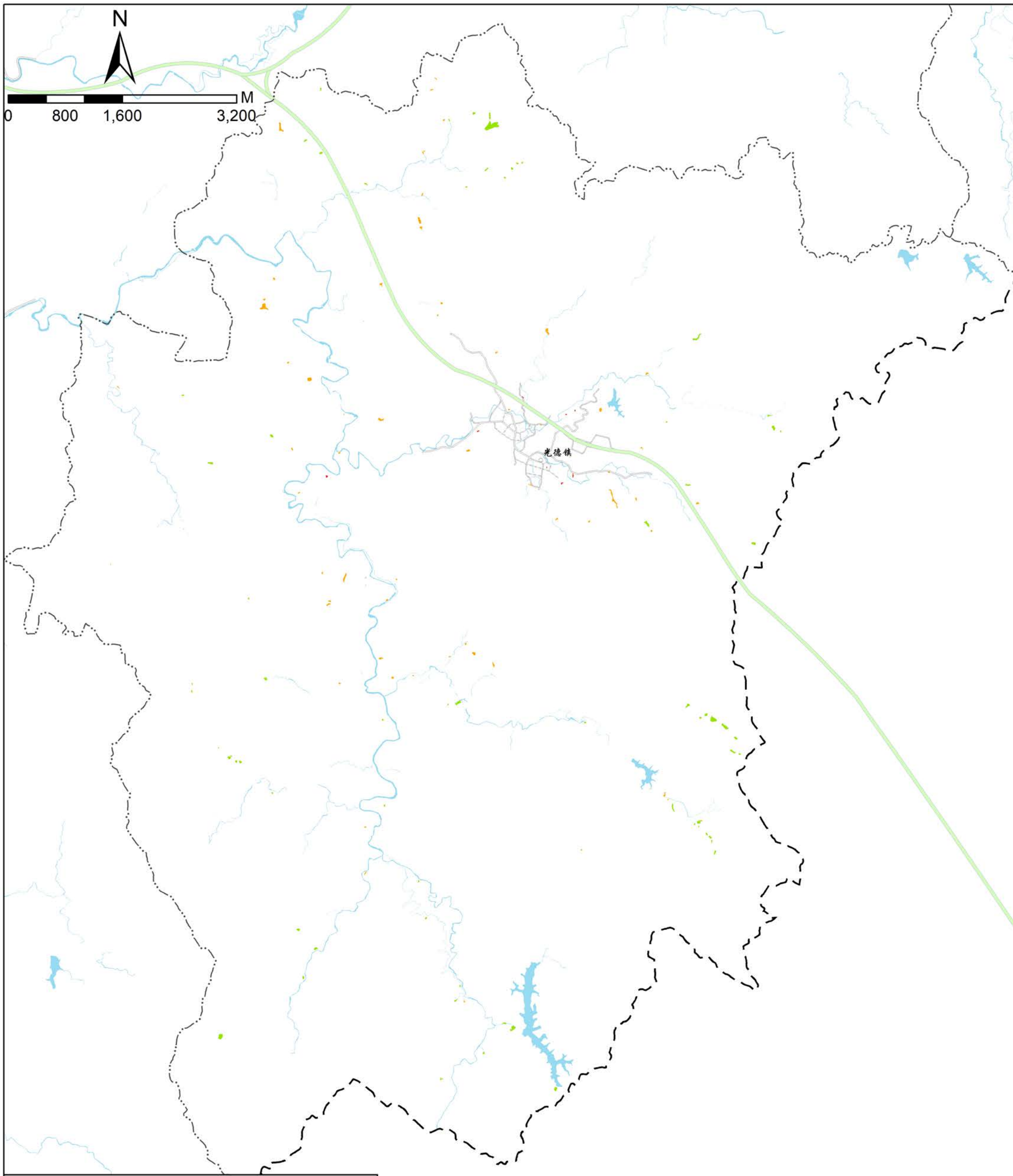


级别	集体耕地 地面地价	
	元/平方米	万元/亩
I级	45.90	3.06
II级	39.00	2.60
III级	32.25	2.15

2000国家大地坐标系
二〇二六年一月

大埔县自然资源局 编制

光德镇集体坑塘水面级别与基准地价图

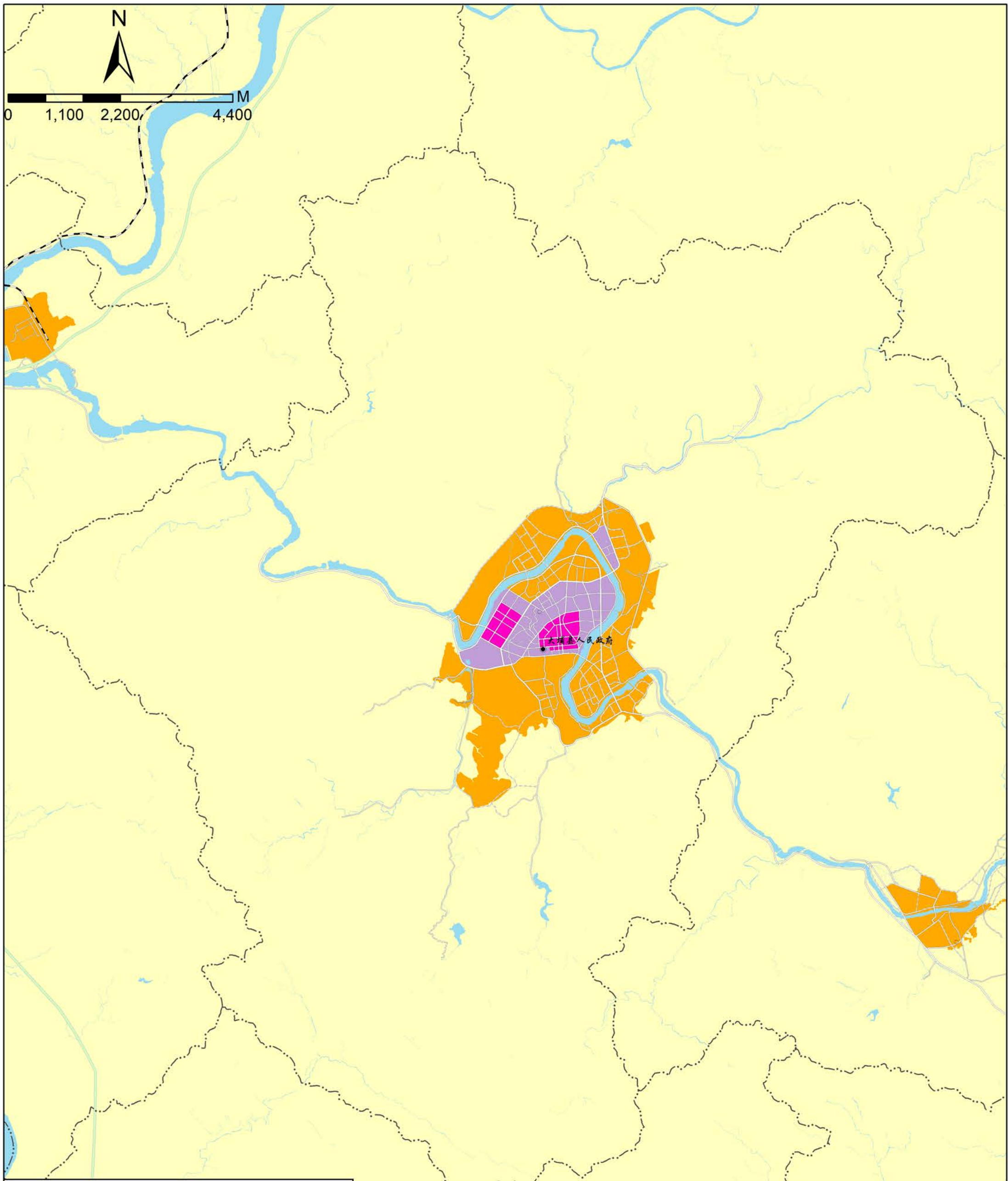


级别	集体坑塘水面 地面地价	
	元/平方米	万元/亩
I级	50.25	3.35
II级	43.50	2.90
III级	36.75	2.45

2000国家大地坐标系
二〇二六年一月

大埔县自然资源局 编制

湖寮镇集体商服用地级别与基准地价图

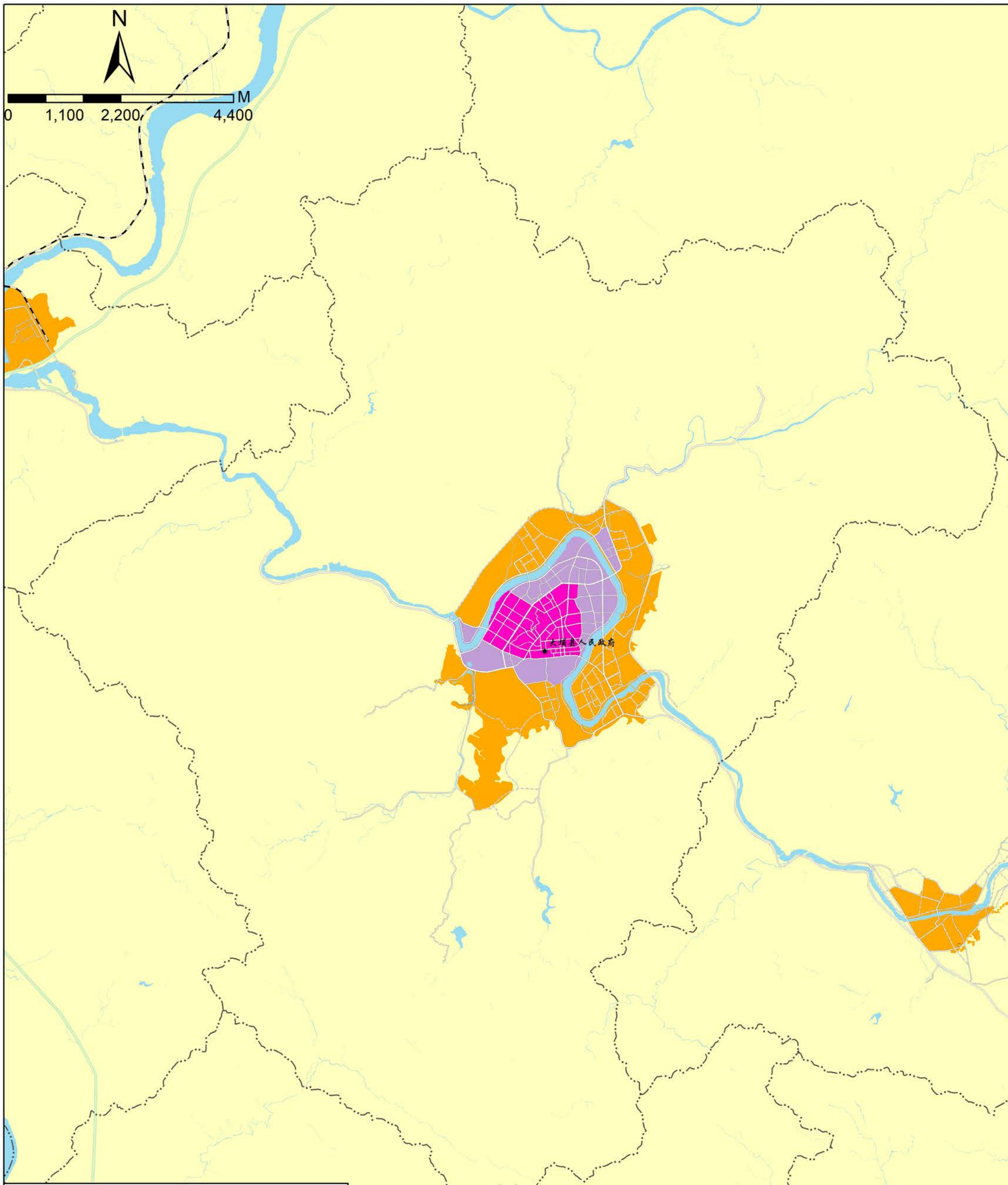


级别	集体商服用地 地面地价	
	元/平方米	万元/亩
I级	1371	91.40
II级	942	62.80
III级	621	41.40
IV级	450	30.00

2000国家大地坐标系
二〇二六年一月

大埔县自然资源局 编制

湖寮镇宅基地级别与基准地价图

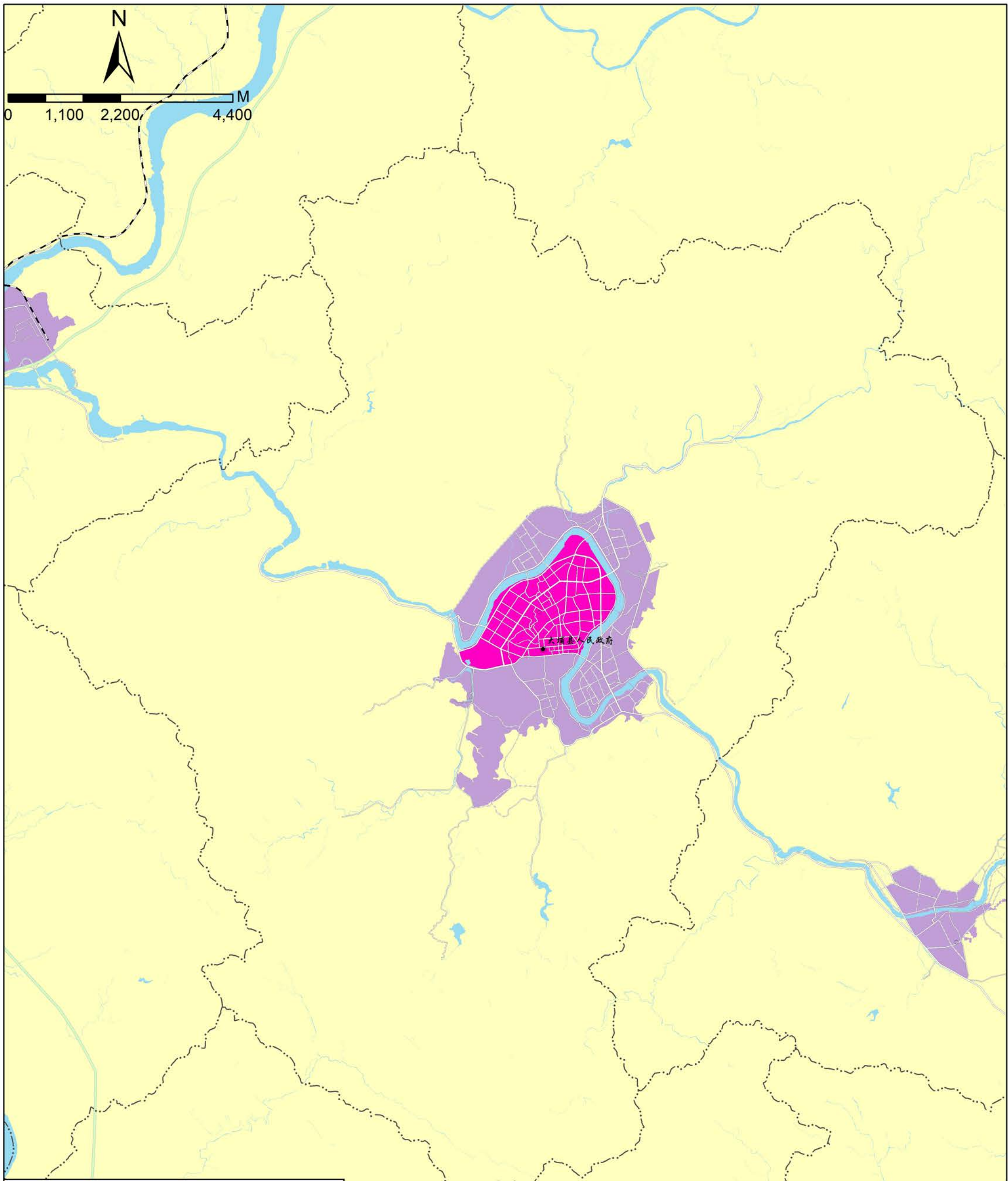


级别	宅基地 地面地价	
	元/平方米	万元/亩
I级	942	62.80
II级	720	48.00
III级	582	38.80
IV级	411	27.40

2000国家大地坐标系
二〇二六年一月

大埔县自然资源局 编制

湖寮镇集体工业用地级别与基准地价图

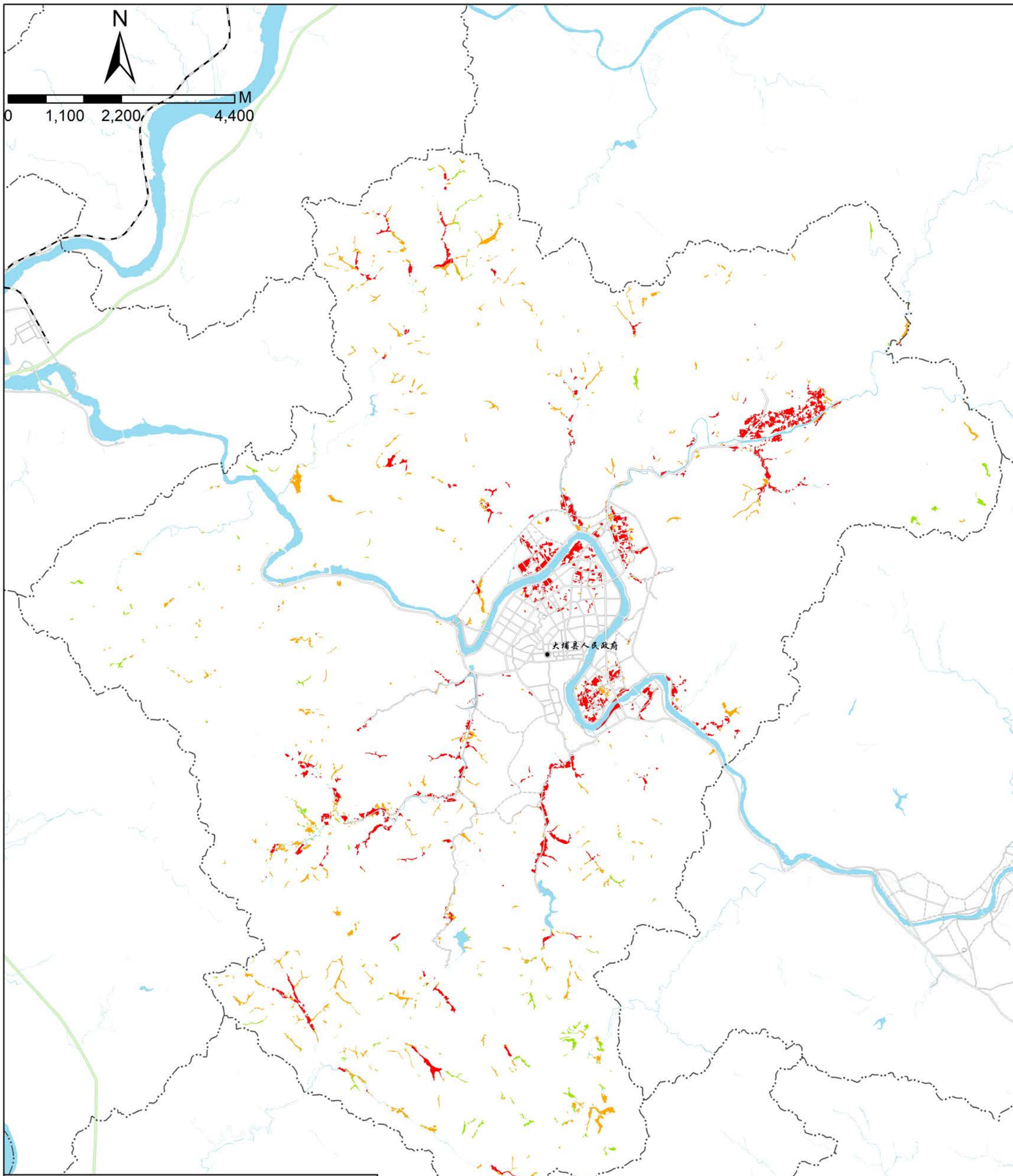


级别	集体工业用地 地面地价	
	元/平方米	万元/亩
I级	381	25.40
II级	252	16.80
III级	192	12.80

2000国家大地坐标系
二〇二六年一月

大埔县自然资源局 编制

湖寮镇集体耕地级别与基准地价图



图例

- 县级行政中心
- 乡、镇、街道
- · — 省、自治区、直辖市界
- — — 地区、自治州、地级市界
- · — · — 县、区、旗、县级市界
- · — · — · — 乡、镇、街道界
- 高速公路
- 现状路
- 规划路
- — — 铁路
- 水系

级别

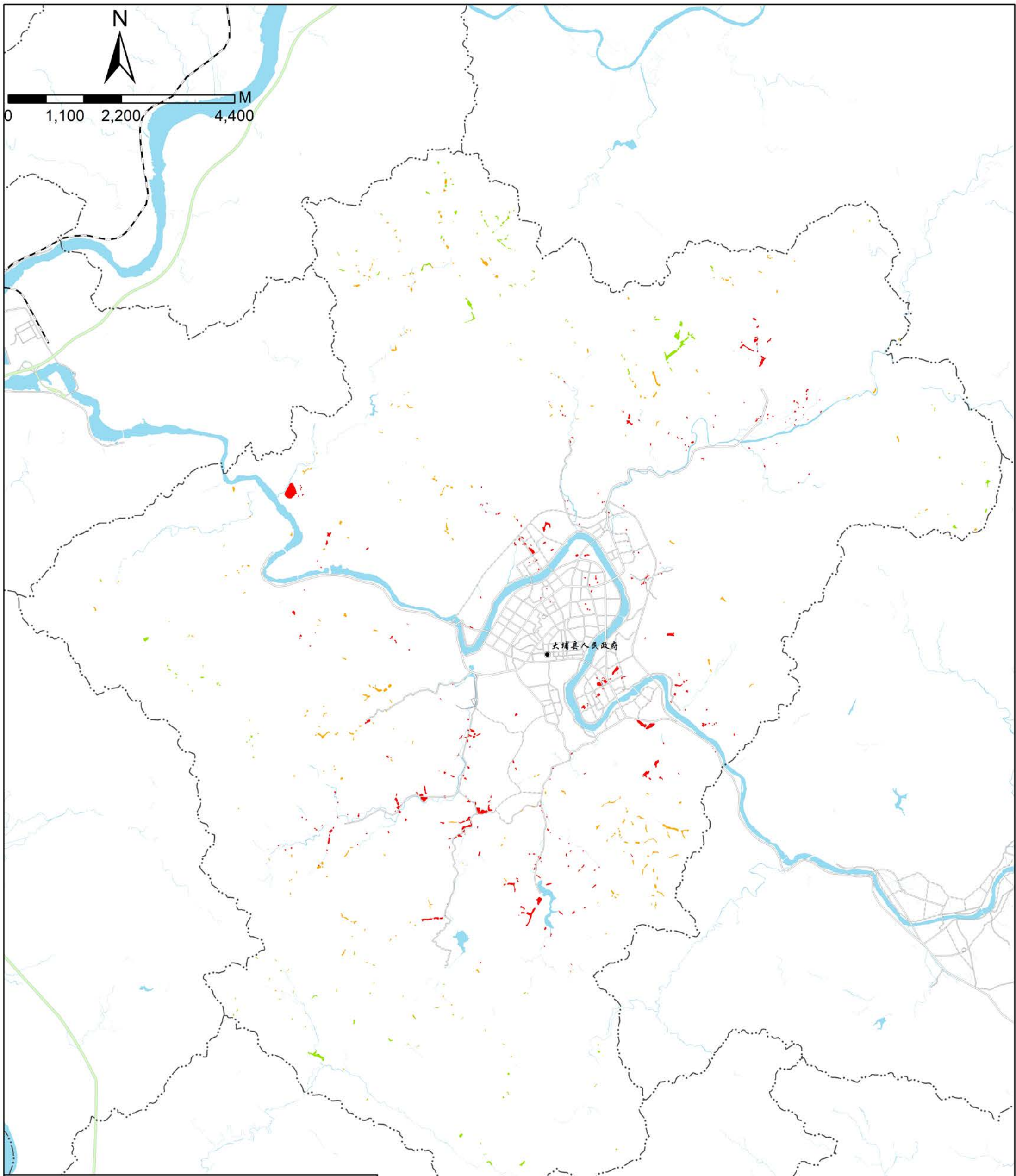
- I级
- II级
- III级

级别	集体耕地 地面地价	
	元/平方米	万元/亩
I级	45.90	3.06
II级	39.00	2.60
III级	32.25	2.15

2000国家大地坐标系
二〇二六年一月

大埔县自然资源局 编制

湖寮镇集体坑塘水面级别与基准地价图



图例

- 县级行政中心
- 乡、镇、街道
- · — 省、自治区、直辖市界
- — — 地区、自治州、地级市界
- · — · — 县、区、旗、县级市界
- · — · — · — 乡、镇、街道界
- 高速公路
- 现状路
- 规划路
- — — 铁路
- 水系

级别

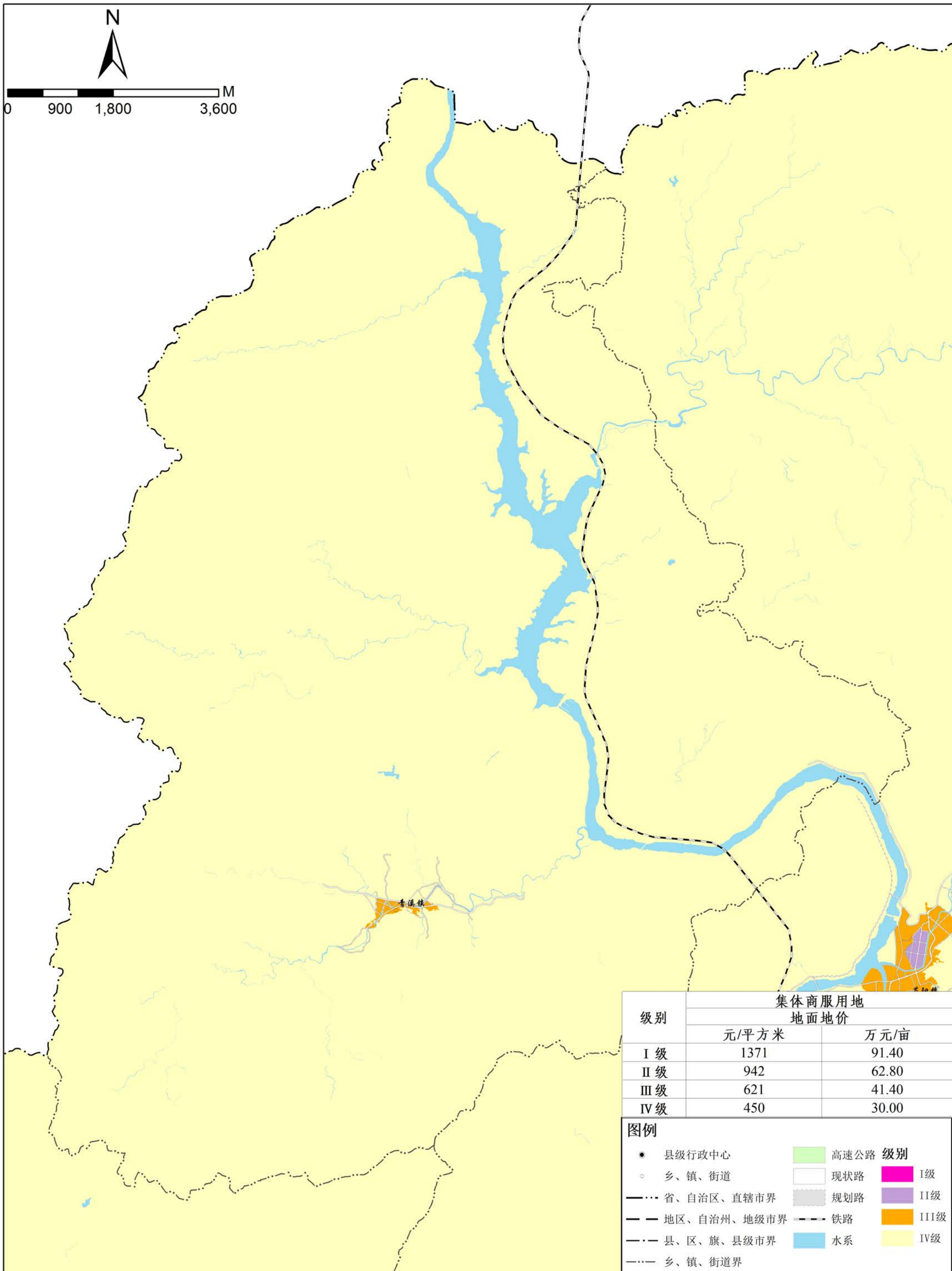
- I级
- II级
- III级

级别	集体坑塘水面 地面地价	
	元/平方米	万元/亩
I级	50.25	3.35
II级	43.50	2.90
III级	36.75	2.45

2000国家大地坐标系
二〇二六年一月

大埔县自然资源局 编制

青溪镇集体商服用地级别与基准地价图



级别	集体商服用地 地面地价	
	元/平方米	万元/亩
I级	1371	91.40
II级	942	62.80
III级	621	41.40
IV级	450	30.00

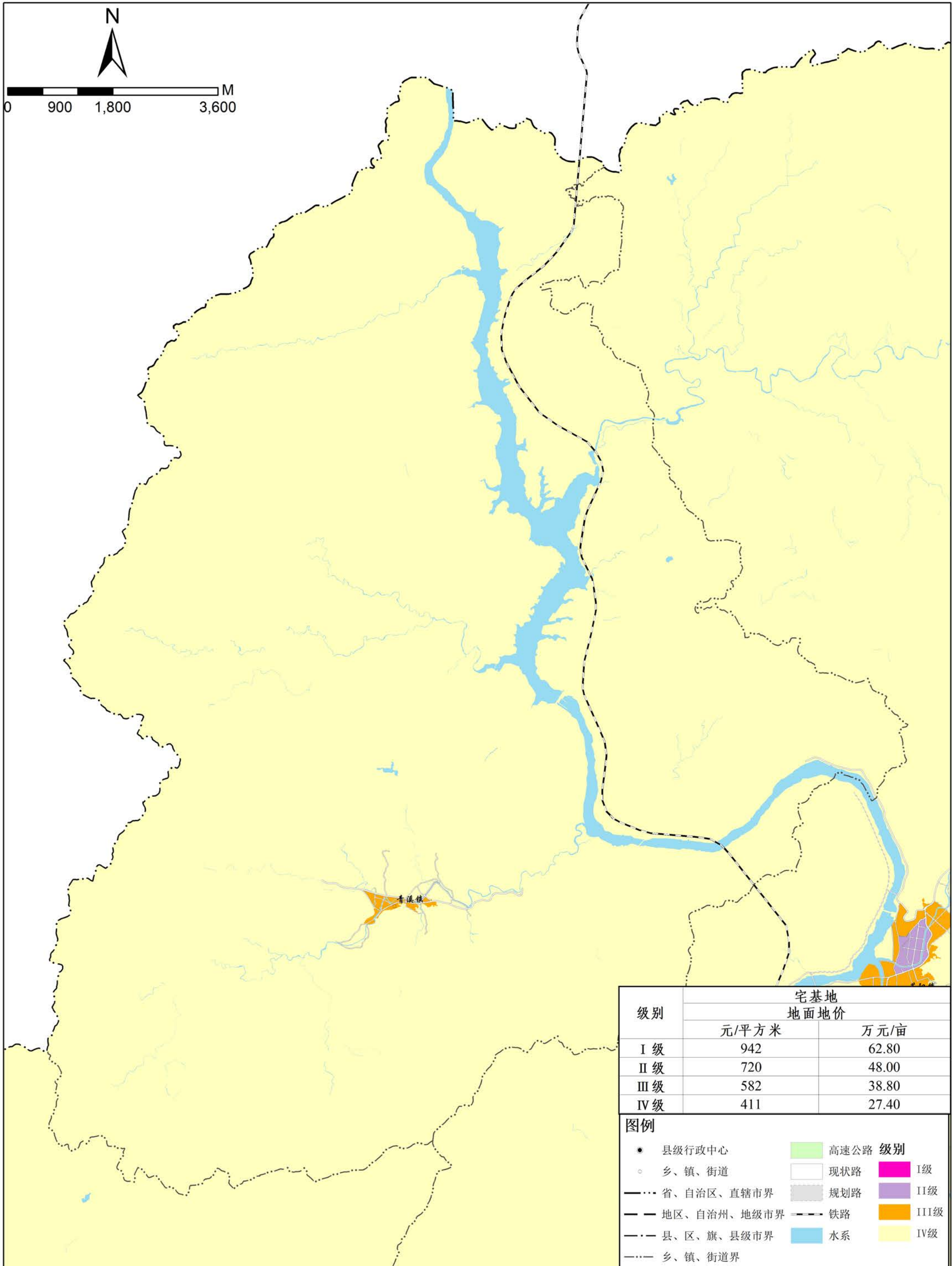
图例

- 县级行政中心
- 乡、镇、街道
- · - · 省、自治区、直辖市界
- - - 地区、自治州、地级市界
- · - · 县、区、旗、县级市界
- · - · 乡、镇、街道界
- 高速公路
- 现状路
- 规划路
- 铁路
- 水系
- 级别**
- I级
- II级
- III级
- IV级

2000国家大地坐标系
二〇二六年一月

大埔县自然资源局 编制

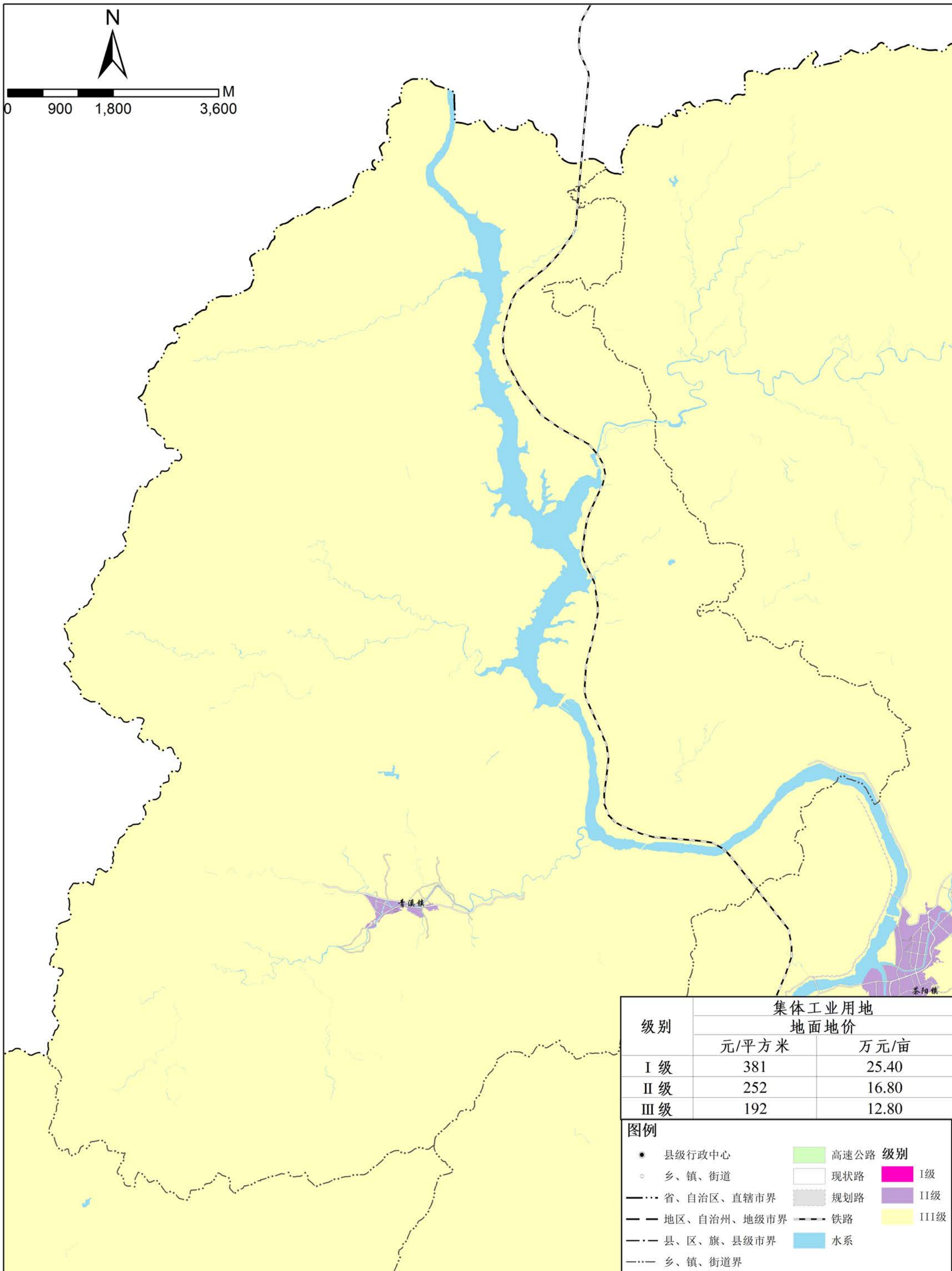
青溪镇宅基地级别与基准地价图



2000国家大地坐标系
二〇二六年一月

大埔县自然资源局 编制

青溪镇集体工业用地级别与基准地价图



级别	集体工业用地 地面地价	
	元/平方米	万元/亩
I 级	381	25.40
II 级	252	16.80
III 级	192	12.80

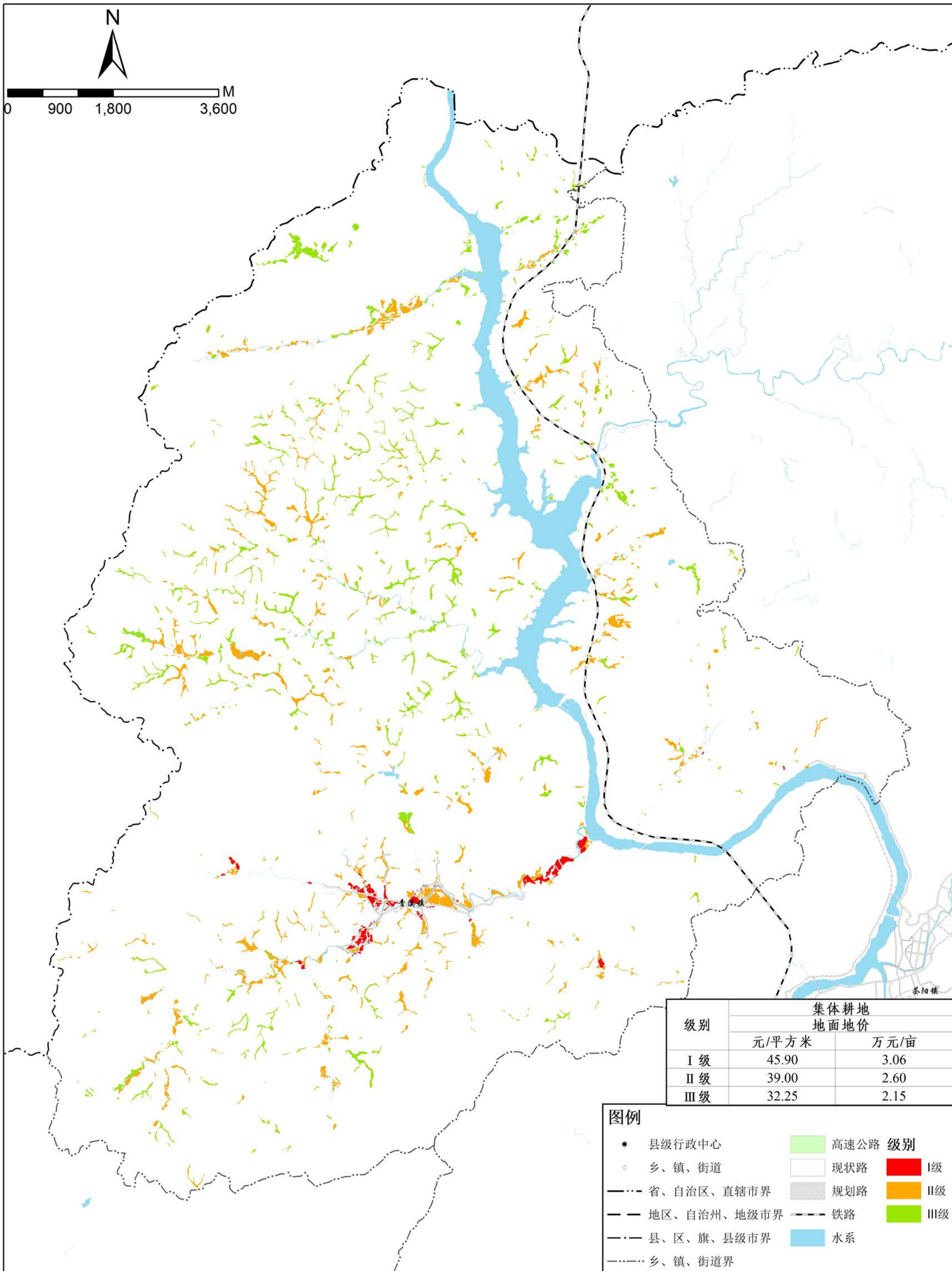
图例

- 县级行政中心
- 乡、镇、街道
- 省、自治区、直辖市界
- 地区、自治州、地级市界
- 县、区、旗、县级市界
- 乡、镇、街道界
- 高速公路
- 现状路
- 规划路
- 铁路
- 水系

级别

- I 级
- II 级
- III 级

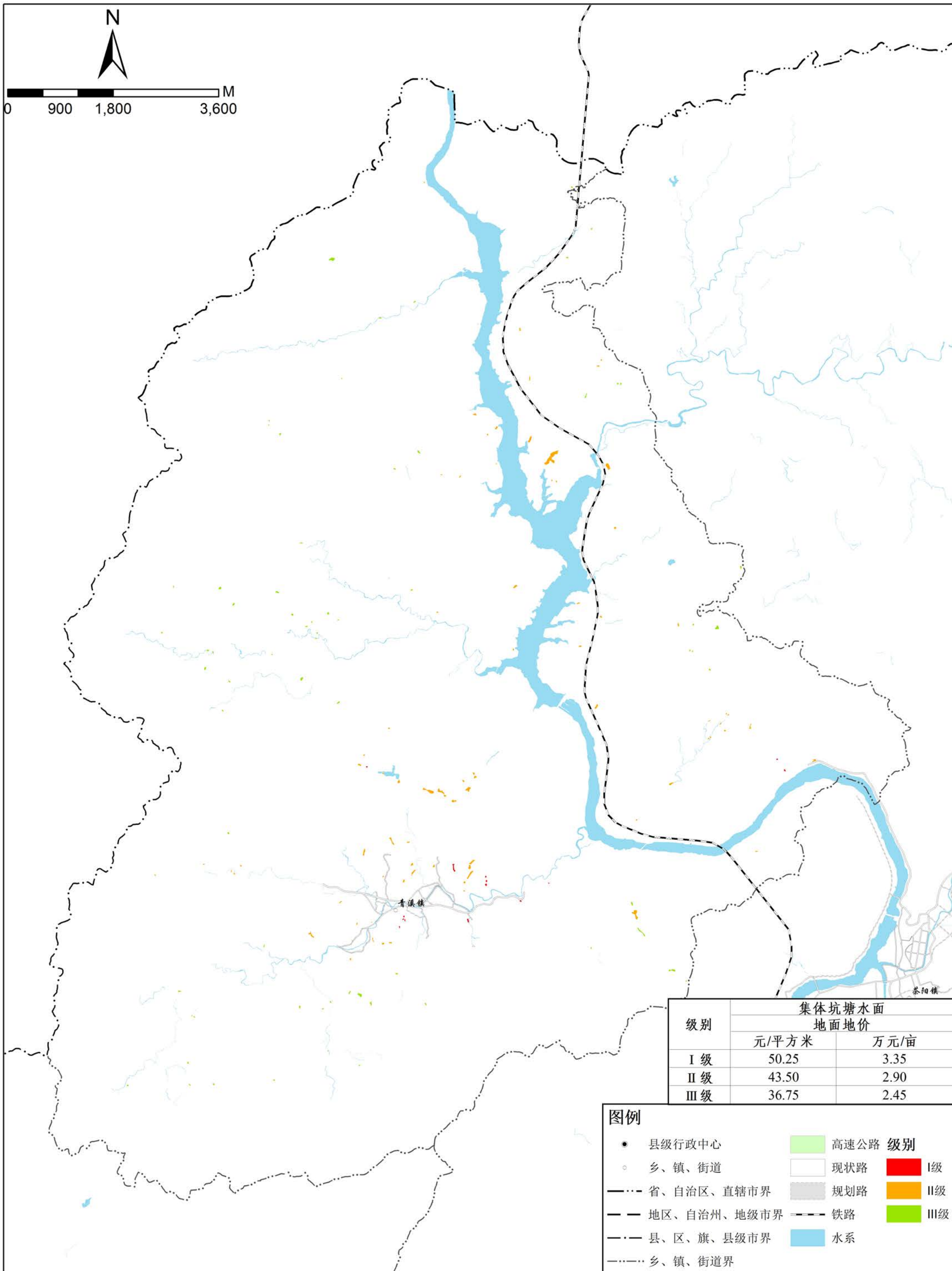
青溪镇集体耕地级别与基准地价图



级别	集体耕地 地面地价	
	元/平方米	万元/亩
I级	45.90	3.06
II级	39.00	2.60
III级	32.25	2.15

- 图例**
- 县级行政中心
 - 乡、镇、街道
 - 省、自治区、直辖市界
 - 地区、自治州、地级市界
 - 县、区、旗、县级市界
 - 乡、镇、街道界
 - 高速公路
 - 现状路
 - 规划路
 - 铁路
 - 水系
 - 级别
 - I级
 - II级
 - III级

青溪镇集体坑塘水面级别与基准地价图

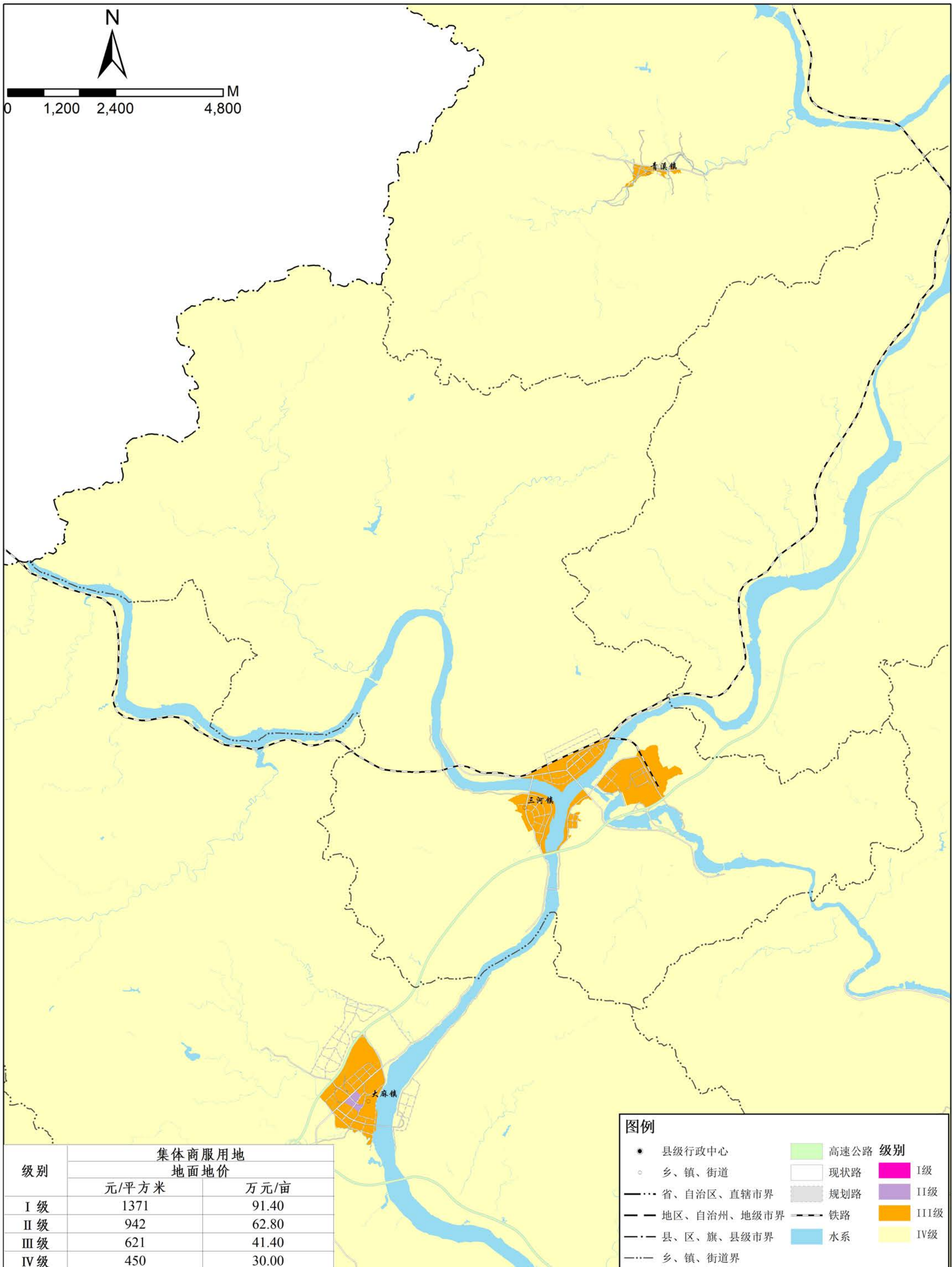


级别	集体坑塘水面 地面地价	
	元/平方米	万元/亩
I级	50.25	3.35
II级	43.50	2.90
III级	36.75	2.45

图例

- 县级行政中心
- 高速公路
- 乡、镇、街道
- 现状路
- - - 省、自治区、直辖市界
- 规划路
- - - 地区、自治州、地级市界
- - - 铁路
- - - 县、区、旗、县级市界
- 水系
- - - 乡、镇、街道界
- I级
- II级
- III级

三河镇集体商服用地级别与基准地价图

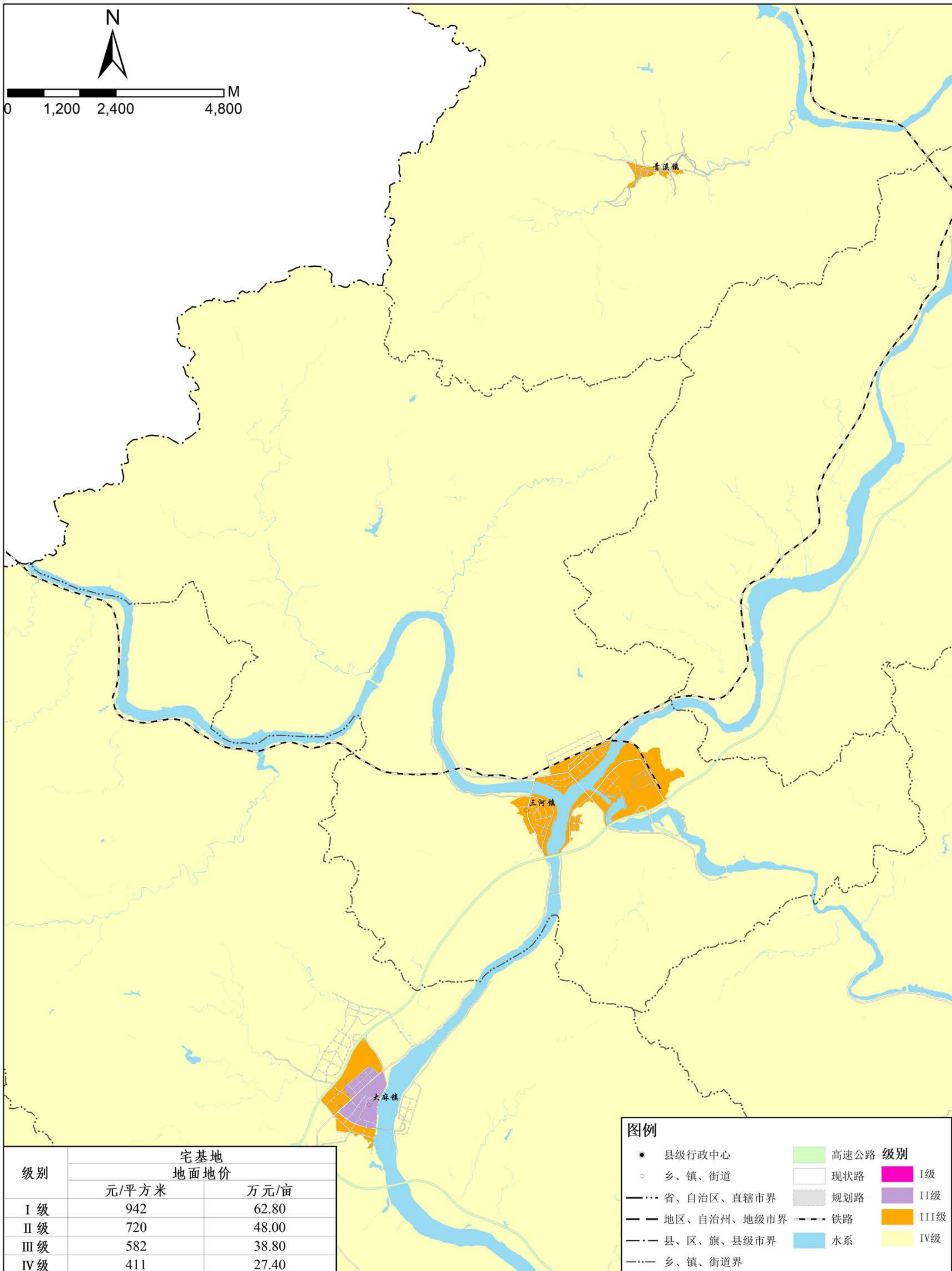


级别	集体商服用地 地面地价	
	元/平方米	万元/亩
I 级	1371	91.40
II 级	942	62.80
III 级	621	41.40
IV 级	450	30.00

图例

- 县级行政中心
- 乡、镇、街道
- 省、自治区、直辖市界
- 地区、自治州、地级市界
- - - 县、区、旗、县级市界
- · - 乡、镇、街道界
- 高速公路
- 现状路
- 规划路
- 铁路
- 水系
- 级别**
- I 级
- II 级
- III 级
- IV 级

三河镇宅基地级别与基准地价图



级别	宅基地 地面地价	
	元/平方米	万元/亩
I级	942	62.80
II级	720	48.00
III级	582	38.80
IV级	411	27.40

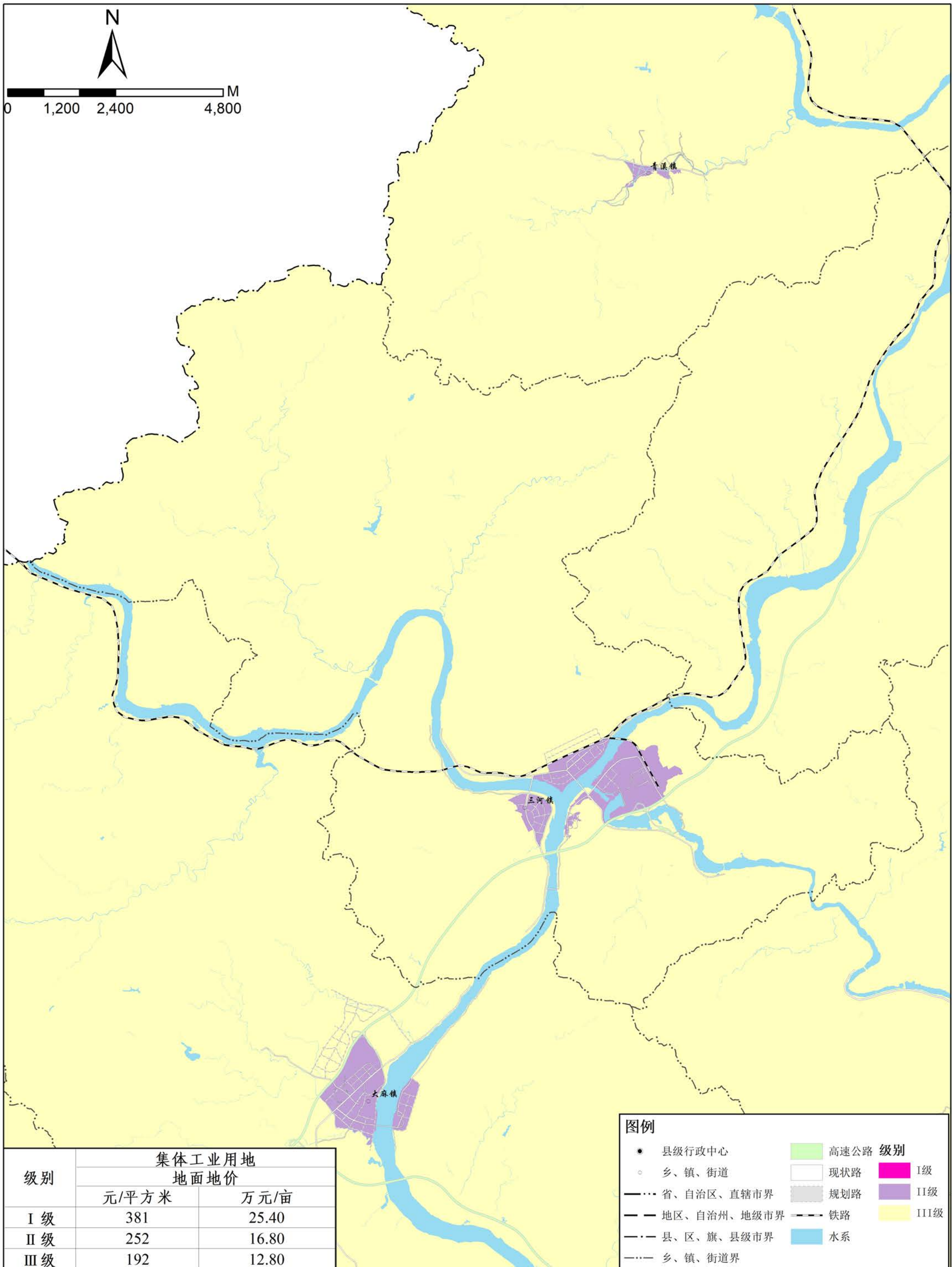
图例

- 县级行政中心
- 乡、镇、街道
- 省、自治区、直辖市界
- 地区、自治州、地级市界
- - - 县、区、旗、县级市界
- · - · 乡、镇、街道界
- 高速公路
- 现状路
- 规划路
- 铁路
- 水系
- 级别**
- I级
- II级
- III级
- IV级

2000国家大地坐标系
二〇二六年一月

大埔县自然资源局 编制

三河镇集体工业用地级别与基准地价图

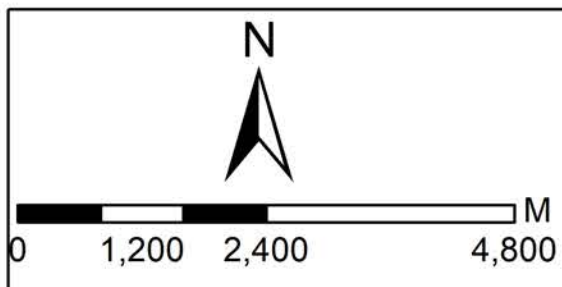
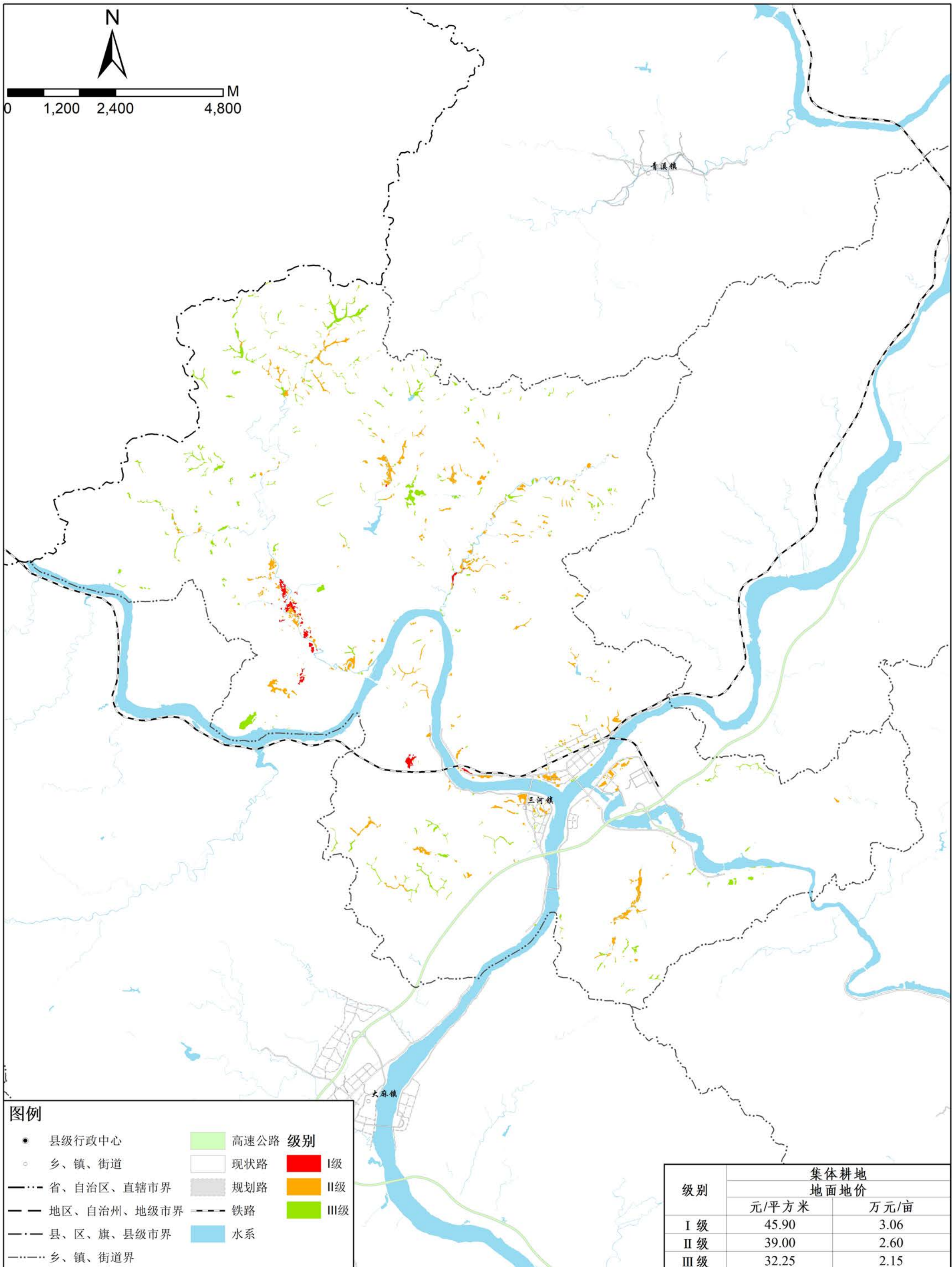


级别	集体工业用地 地面地价	
	元/平方米	万元/亩
I 级	381	25.40
II 级	252	16.80
III 级	192	12.80

图例

- 县级行政中心
- 乡、镇、街道
- · — 省、自治区、直辖市界
- — — 地区、自治州、地级市界
- · — 县、区、旗、县级市界
- · — 乡、镇、街道界
- 高速公路
- 现状路
- 规划路
- 铁路
- 水系
- 级别**
- I 级
- II 级
- III 级

三河镇集体耕地级别与基准地价图

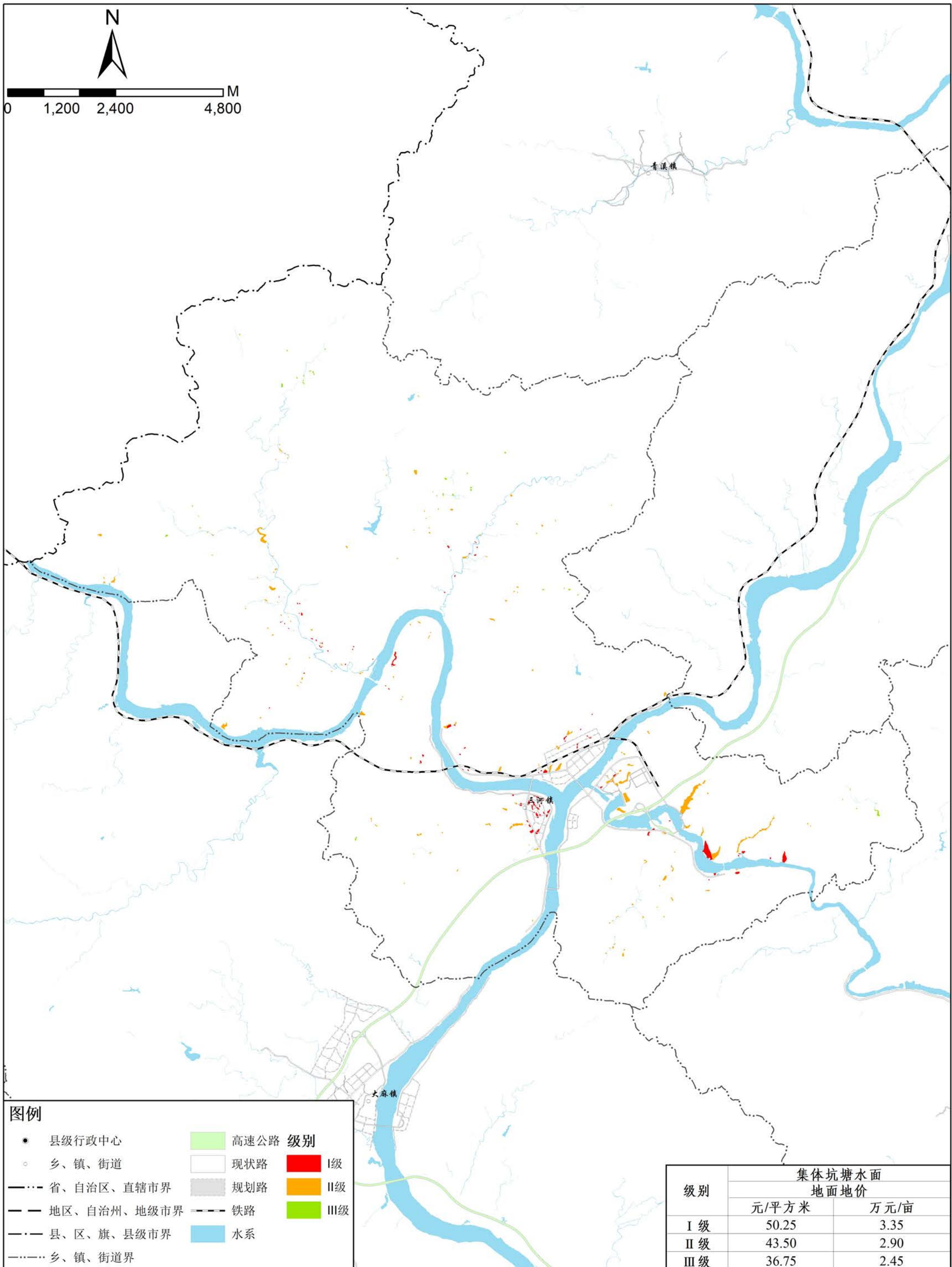


级别	集体耕地 地面地价	
	元/平方米	万元/亩
I级	45.90	3.06
II级	39.00	2.60
III级	32.25	2.15

2000国家大地坐标系
二〇二六年一月

大埔县自然资源局 编制

三河镇集体坑塘水面级别与基准地价图



图例

- 县级行政中心
- 乡、镇、街道
- · — 省、自治区、直辖市界
- — — 地区、自治州、地级市界
- · — · — 县、区、旗、县级市界
- · — · — · — 乡、镇、街道界
- 高速公路
- 现状路
- 规划路
- — — 铁路
- 水系

级别

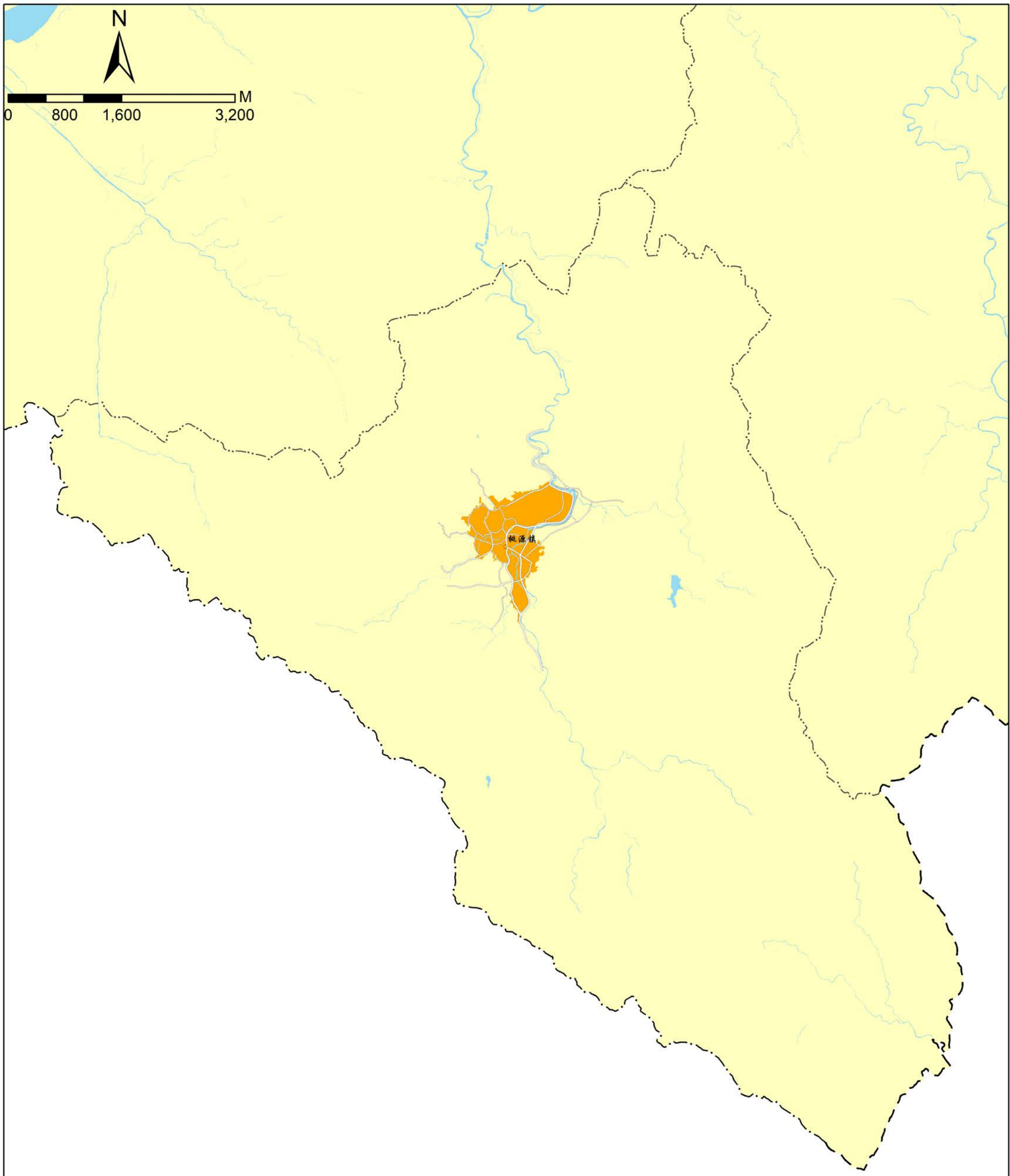
- I级
- II级
- III级

级别	集体坑塘水面 地面地价	
	元/平方米	万元/亩
I级	50.25	3.35
II级	43.50	2.90
III级	36.75	2.45

2000国家大地坐标系
二〇二六年一月

大埔县自然资源局 编制

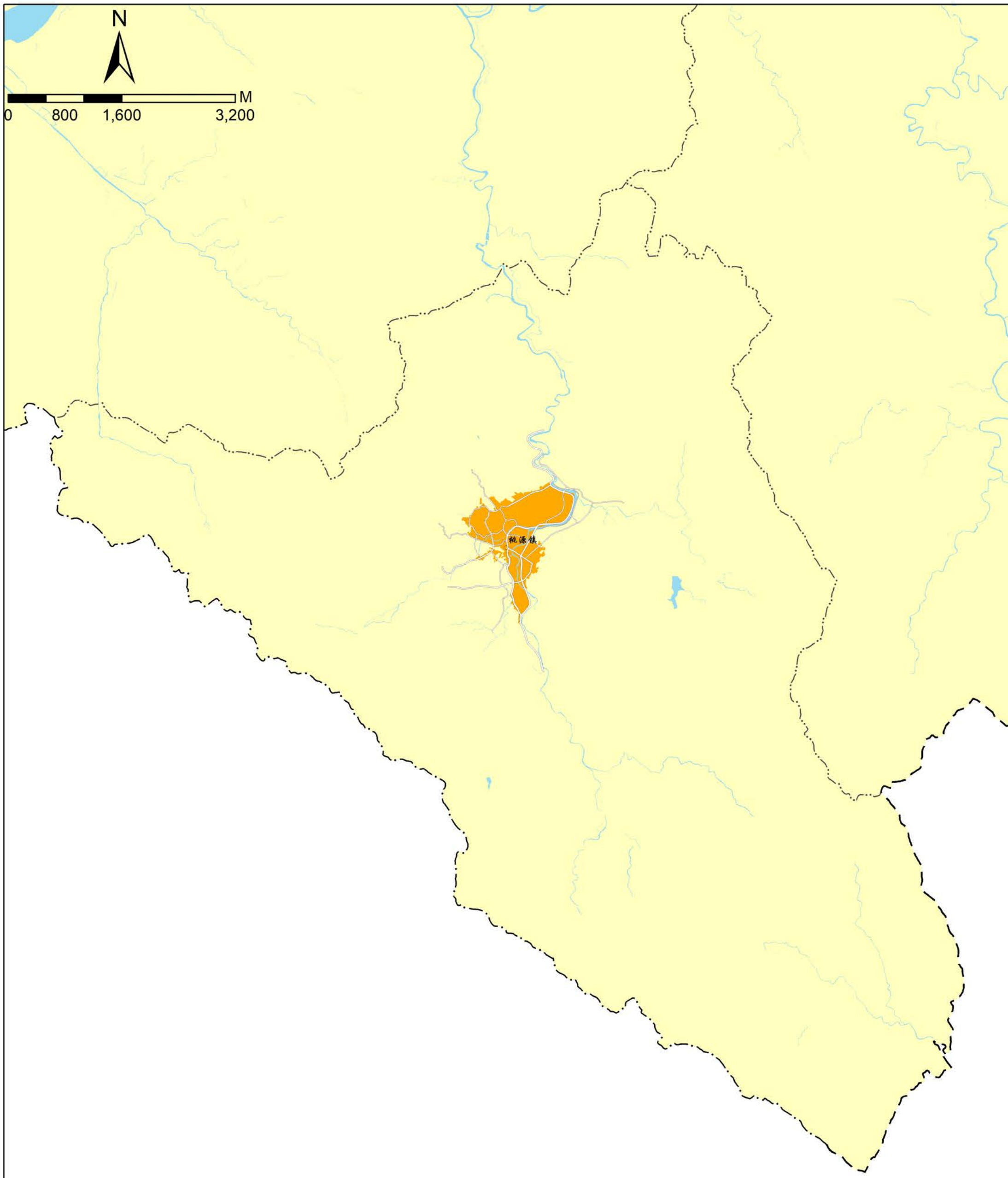
桃源镇集体商服用地级别与基准地价图



级别	集体商服用地 地面地价	
	元/平方米	万元/亩
I级	1371	91.40
II级	942	62.80
III级	621	41.40
IV级	450	30.00



桃源镇宅基地级别与基准地价图



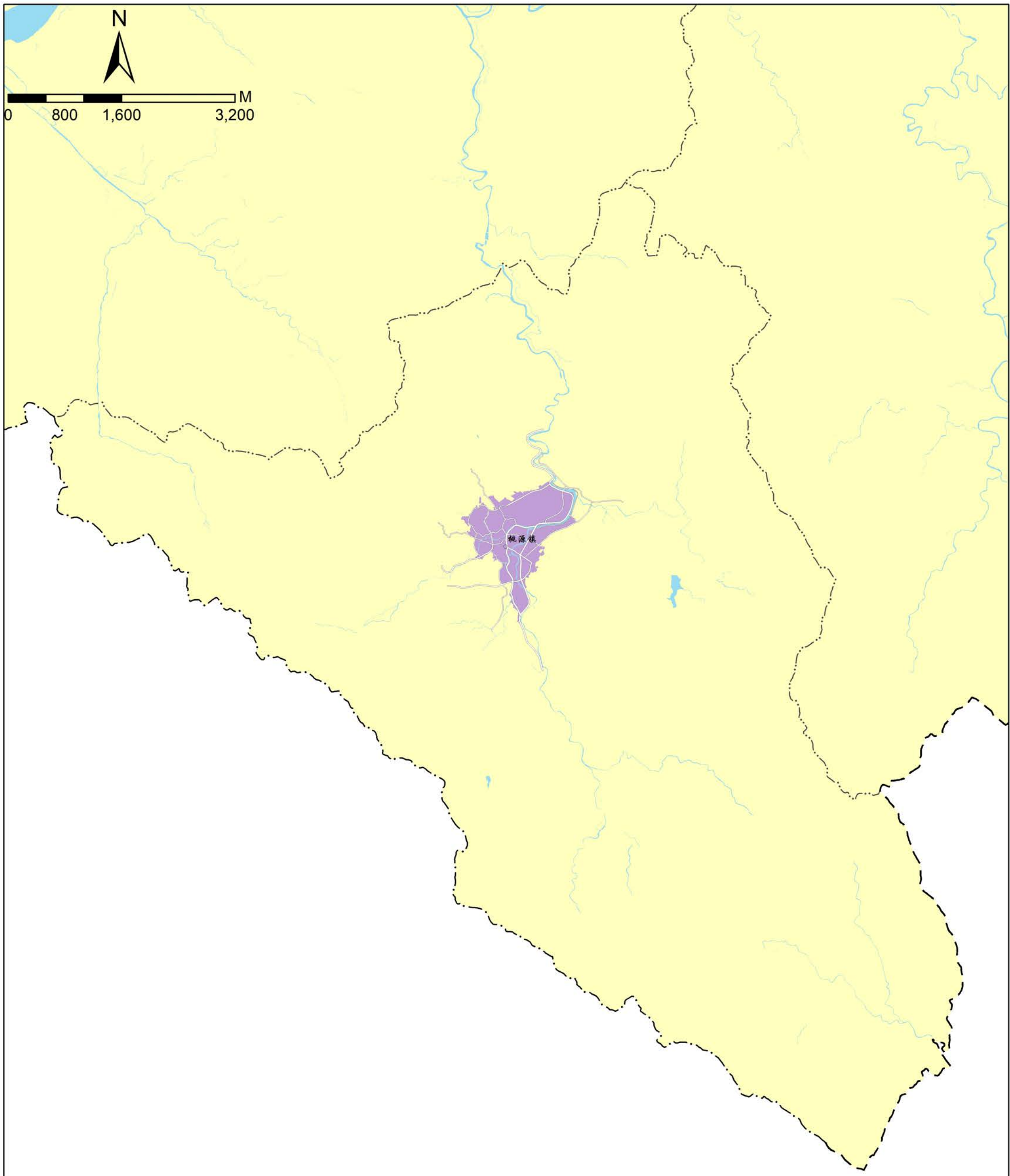
级别	宅基地 地面地价	
	元/平方米	万元/亩
I 级	942	62.80
II 级	720	48.00
III 级	582	38.80
IV 级	411	27.40



2000国家大地坐标系
二〇二六年一月

大埔县自然资源局 编制

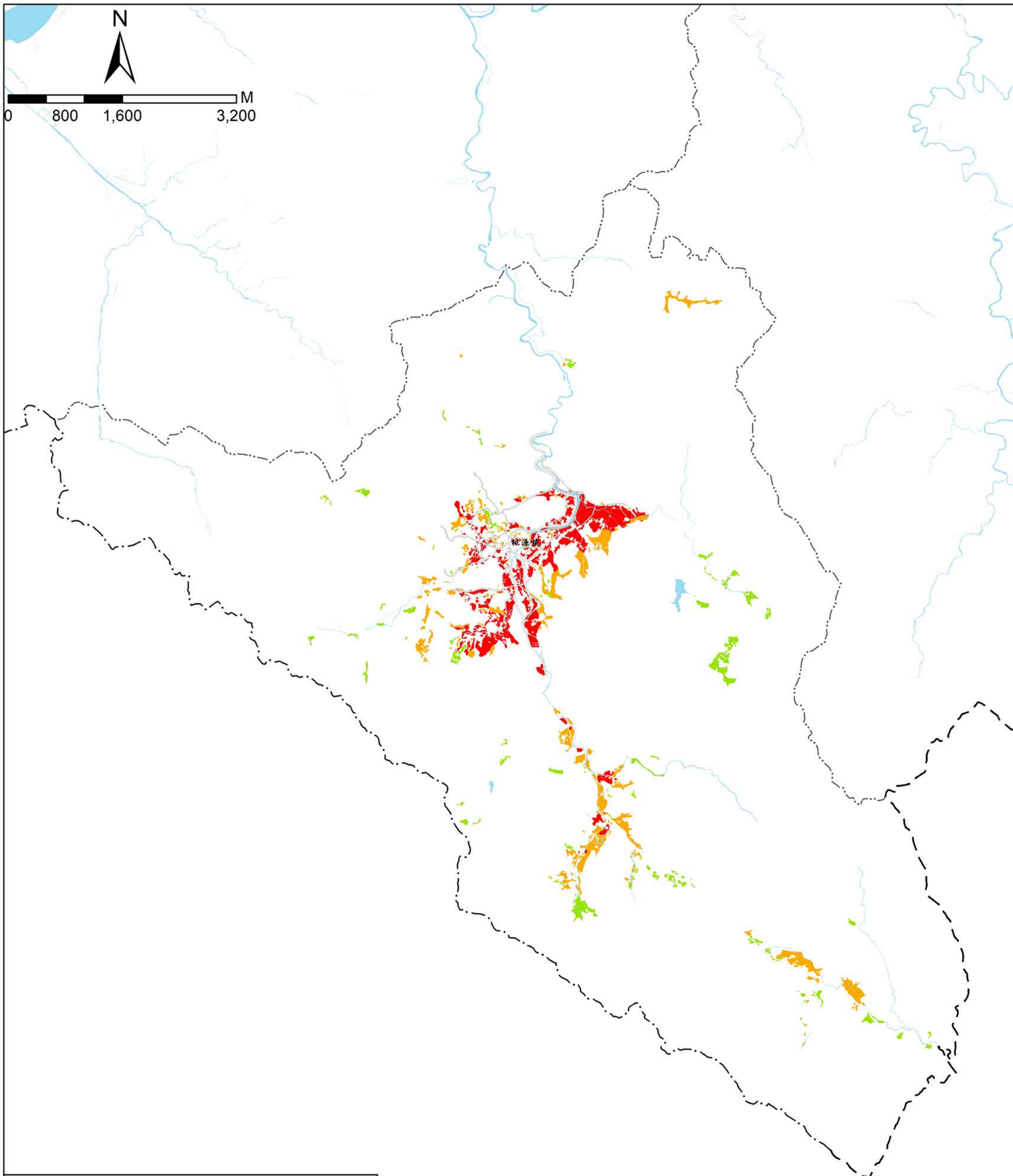
桃源镇集体工业用地级别与基准地价图



级别	集体工业用地 地面地价	
	元/平方米	万元/亩
I 级	381	25.40
II 级	252	16.80
III 级	192	12.80



桃源镇集体耕地级别与基准地价图



图例

- 县级行政中心
- 乡、镇、街道
- 省、自治区、直辖市界
- — — 地区、自治州、地级市界
- · — · — 县、区、旗、县级市界
- · · · — 乡、镇、街道界
- 高速公路
- 现状路
- 规划路
- — — 铁路
- 水系

级别

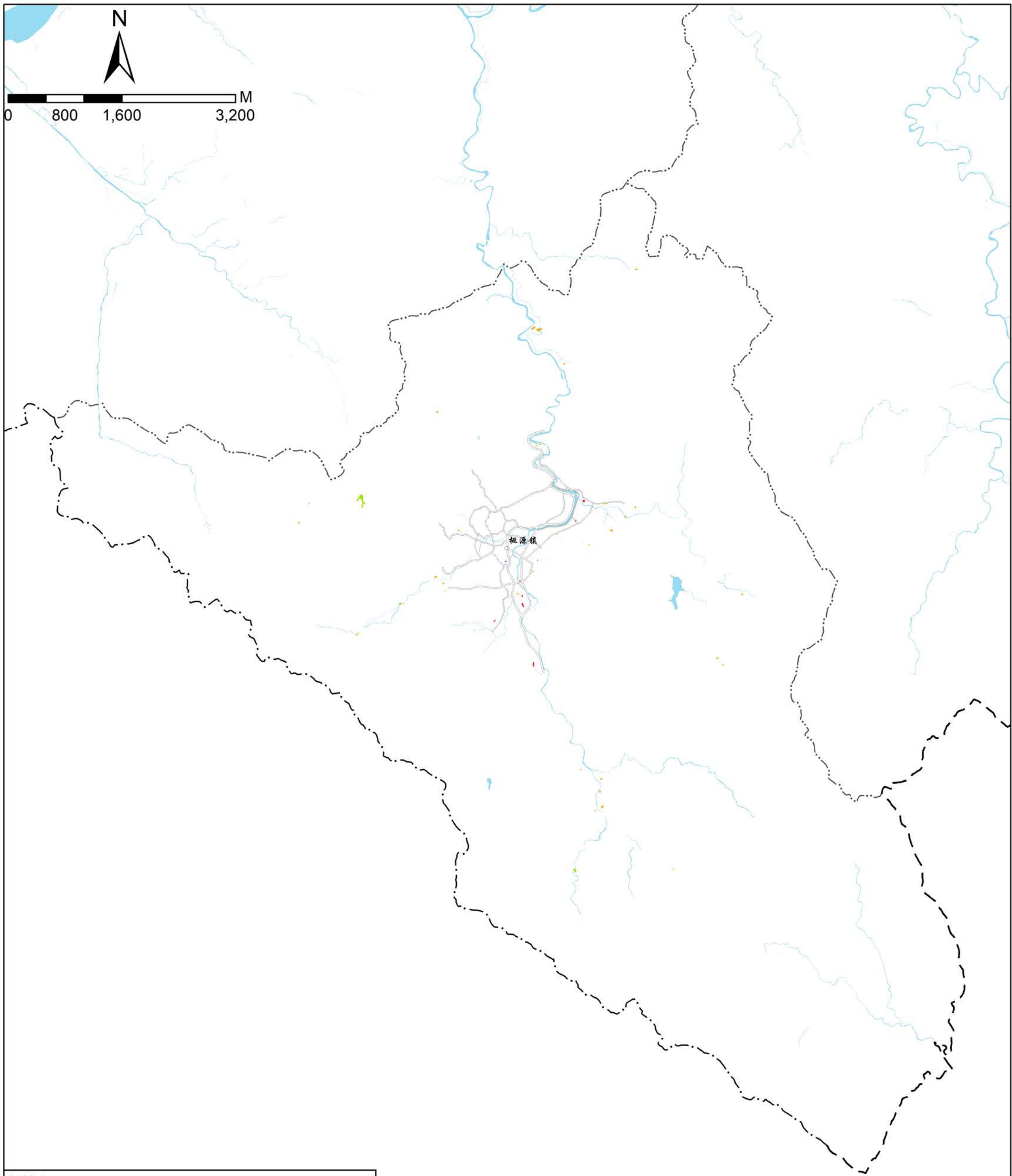
- I级
- II级
- III级

级别	集体耕地 地面地价	
	元/平方米	万元/亩
I级	45.90	3.06
II级	39.00	2.60
III级	32.25	2.15

2000国家大地坐标系
二〇二六年一月

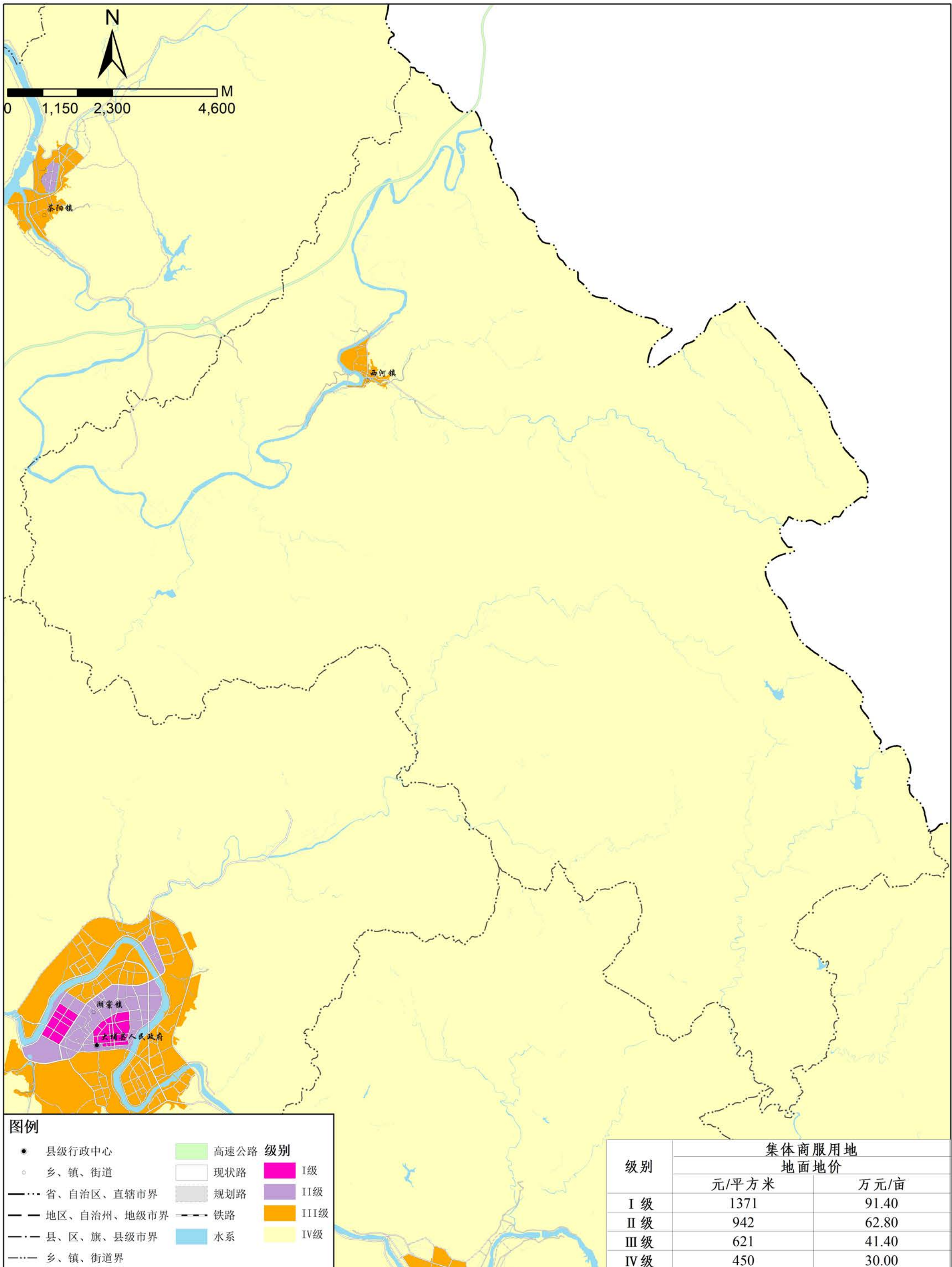
大埔县自然资源局 编制

桃源镇集体坑塘水面级别与基准地价图



级别	集体坑塘水面 地面地价	
	元/平方米	万元/亩
I级	50.25	3.35
II级	43.50	2.90
III级	36.75	2.45

西河镇集体商服用地级别与基准地价图



图例

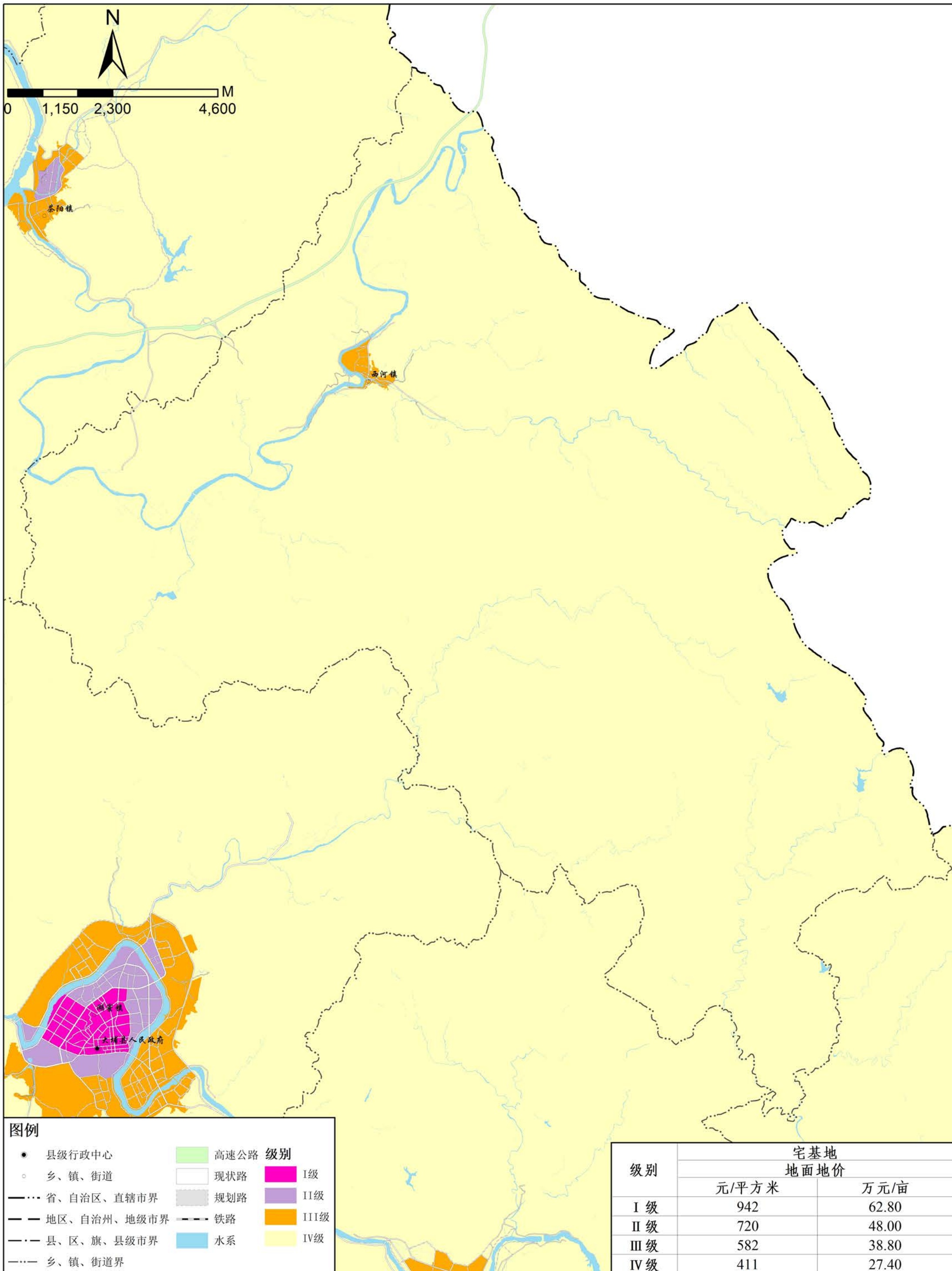
● 县级行政中心	高速公路	级别
○ 乡、镇、街道	现状路	Ⅰ级
--- 省、自治区、直辖市界	规划路	Ⅱ级
--- 地区、自治州、地级市界	铁路	Ⅲ级
--- 县、区、旗、县级市界	水系	Ⅳ级
--- 乡、镇、街道界		

级别	集体商服用地 地面地价	
	元/平方米	万元/亩
Ⅰ级	1371	91.40
Ⅱ级	942	62.80
Ⅲ级	621	41.40
Ⅳ级	450	30.00

2000国家大地坐标系
二〇二六年一月

大埔县自然资源局 编制

西河镇宅基地级别与基准地价图



图例

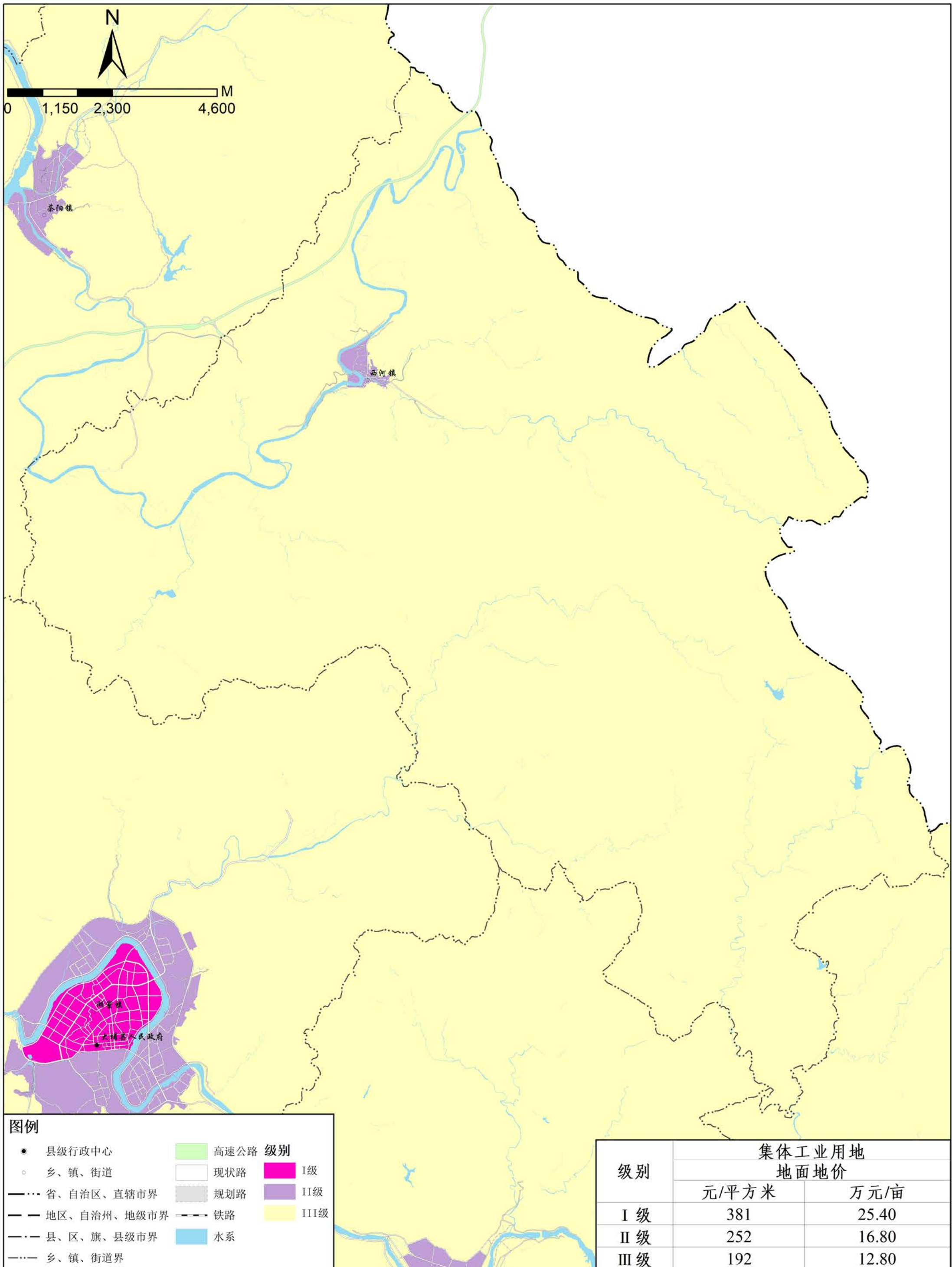
● 县级行政中心	高速公路	级别
○ 乡、镇、街道	现状路	Ⅰ级
--- 省、自治区、直辖市界	规划路	Ⅱ级
--- 地区、自治州、地级市界	铁路	Ⅲ级
--- 县、区、旗、县级市界	水系	Ⅳ级
--- 乡、镇、街道界		

级别	宅基地 地面地价	
	元/平方米	万元/亩
Ⅰ级	942	62.80
Ⅱ级	720	48.00
Ⅲ级	582	38.80
Ⅳ级	411	27.40

2000国家大地坐标系
二〇二六年一月

大埔县自然资源局 编制

西河镇集体工业用地级别与基准地价图



图例

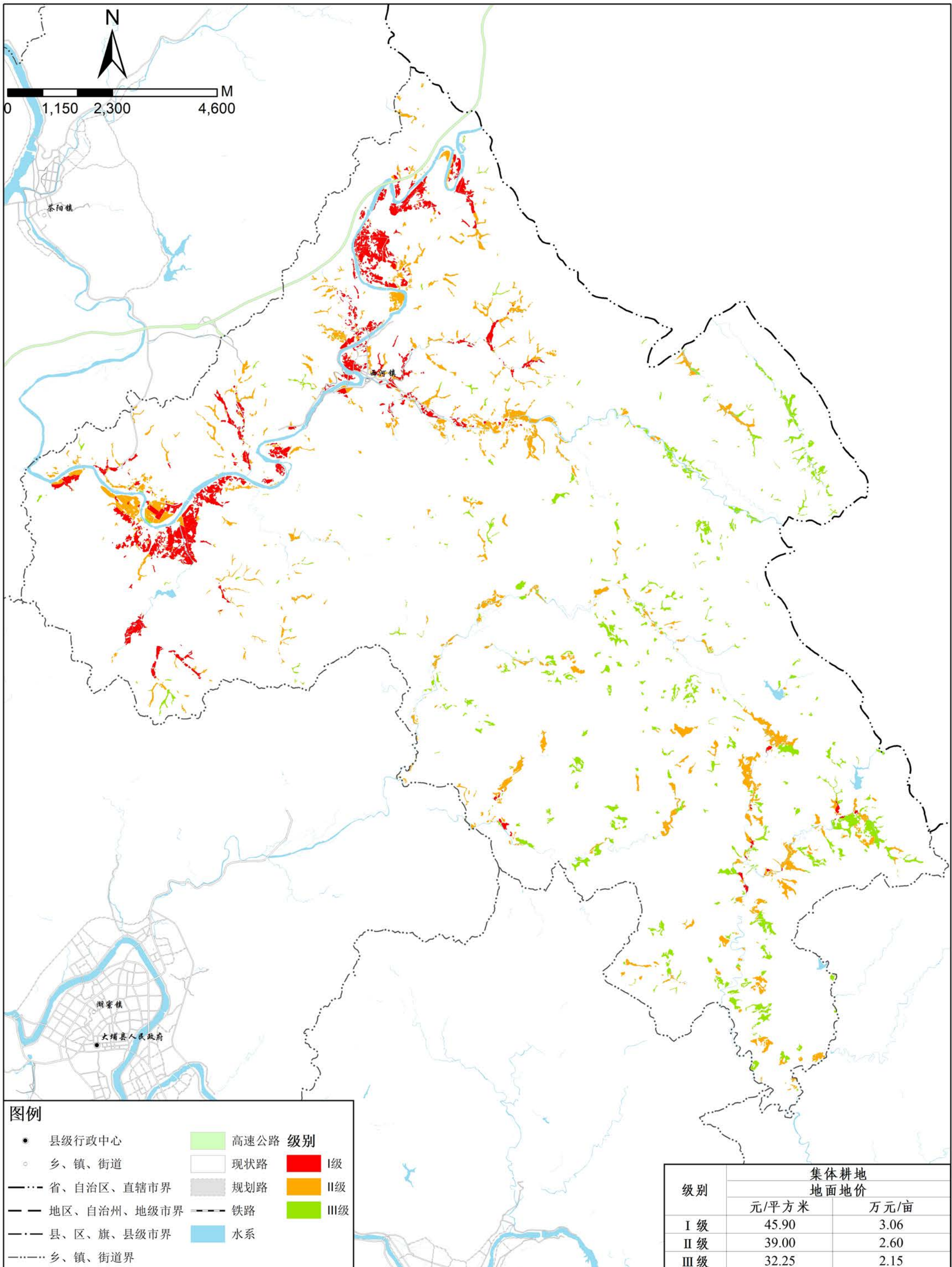
● 县级行政中心	高速公路	级别
○ 乡、镇、街道	现状路	Ⅰ级
--- 省、自治区、直辖市界	规划路	Ⅱ级
--- 地区、自治州、地级市界	铁路	Ⅲ级
--- 县、区、旗、县级市界	水系	
--- 乡、镇、街道界		

级别	集体工业用地 地面地价	
	元/平方米	万元/亩
I级	381	25.40
II级	252	16.80
III级	192	12.80

2000国家大地坐标系
二〇二六年一月

大埔县自然资源局 编制

西河镇集体耕地级别与基准地价图



图例

- 县级行政中心
- 乡、镇、街道
- · — 省、自治区、直辖市界
- — — 地区、自治州、地级市界
- · — · — 县、区、旗、县级市界
- · — · — · — 乡、镇、街道界
- 高速公路
- 现状路
- 规划路
- — — 铁路
- 水系

级别

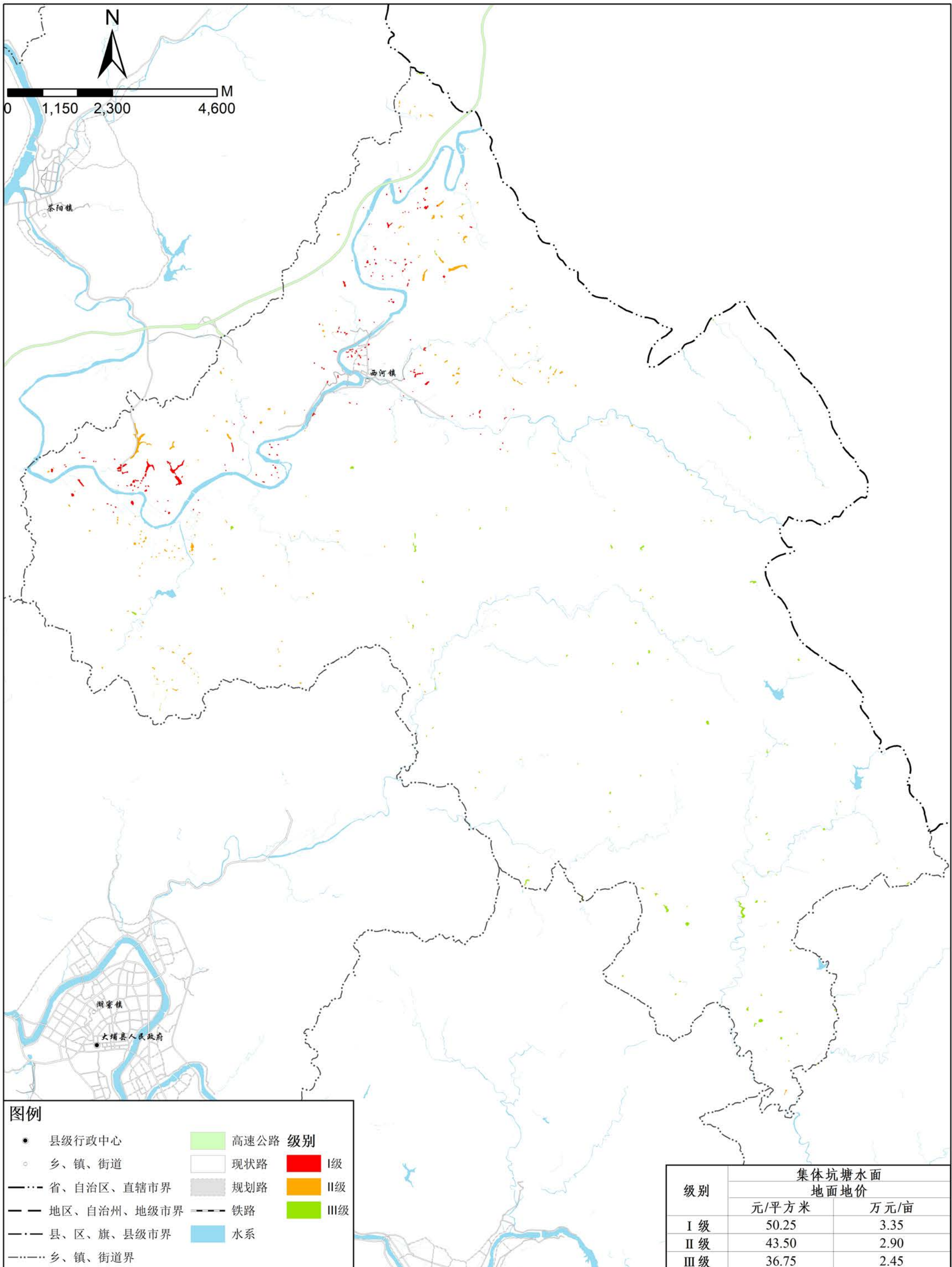
- I级
- II级
- III级

级别	集体耕地 地面地价	
	元/平方米	万元/亩
I级	45.90	3.06
II级	39.00	2.60
III级	32.25	2.15

2000国家大地坐标系
二〇二六年一月

大埔县自然资源局 编制

西河镇集体坑塘水面级别与基准地价图

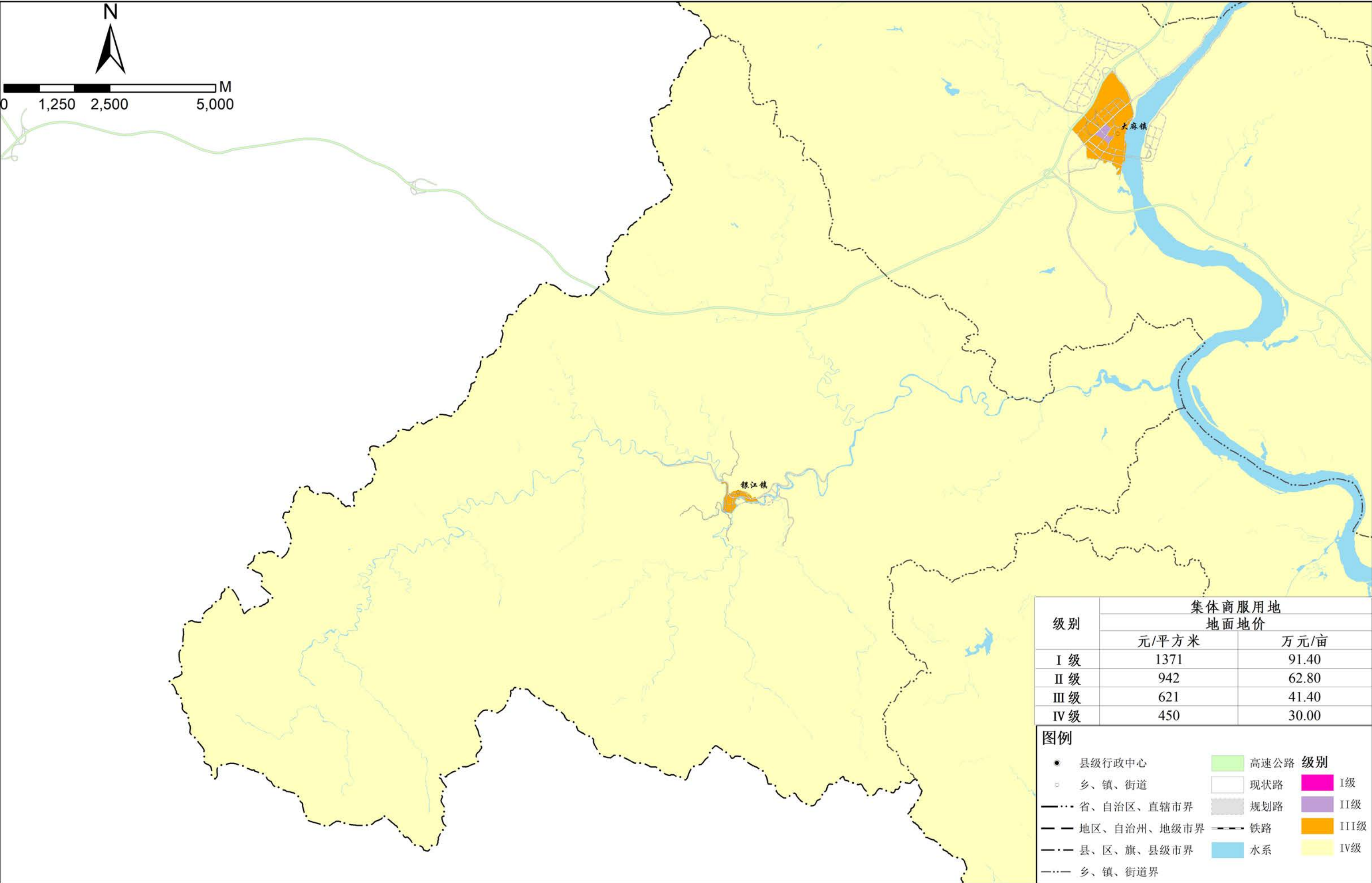


图例

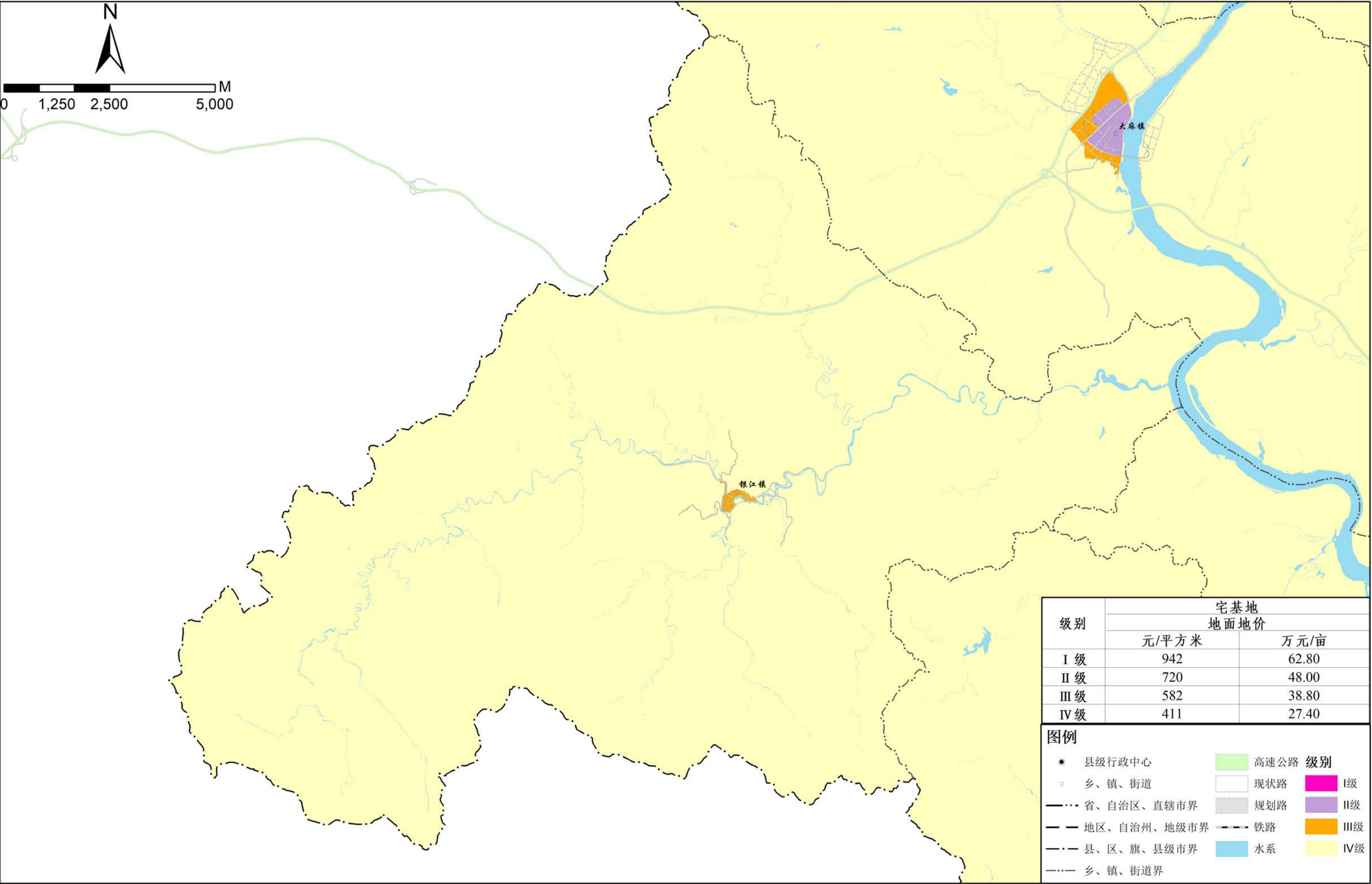
● 县级行政中心	高速公路	级别
○ 乡、镇、街道	现状路	■ I级
— · — 省、自治区、直辖市界	规划路	■ II级
— — — 地区、自治州、地级市界	铁路	■ III级
— · — · — 县、区、旗、县级市界	水系	
— · — · — · — 乡、镇、街道界		

级别	集体坑塘水面 地面地价	
	元/平方米	万元/亩
I级	50.25	3.35
II级	43.50	2.90
III级	36.75	2.45

银江镇集体商服用地级别与基准地价图



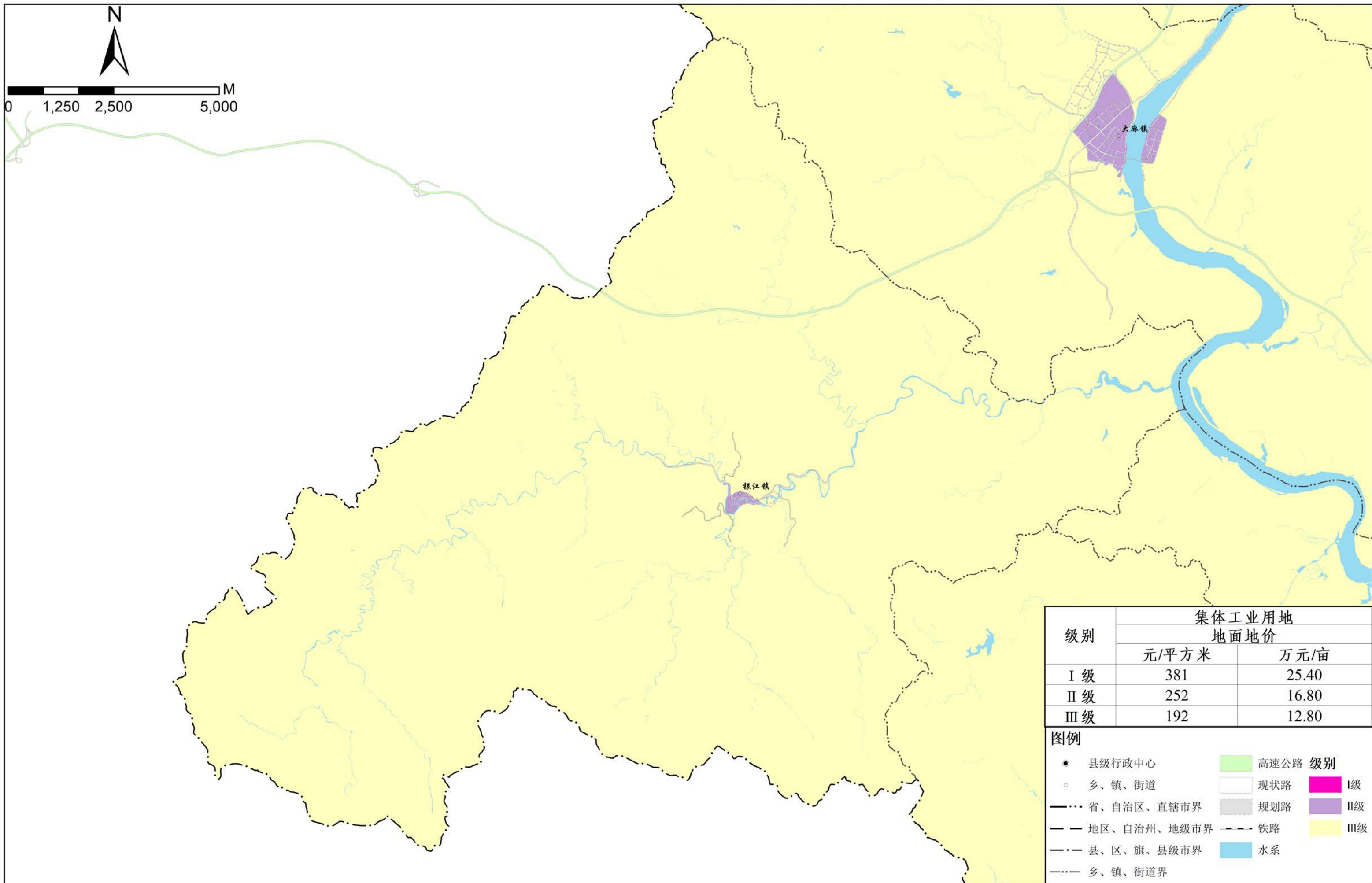
银江镇宅基地级别与基准地价图



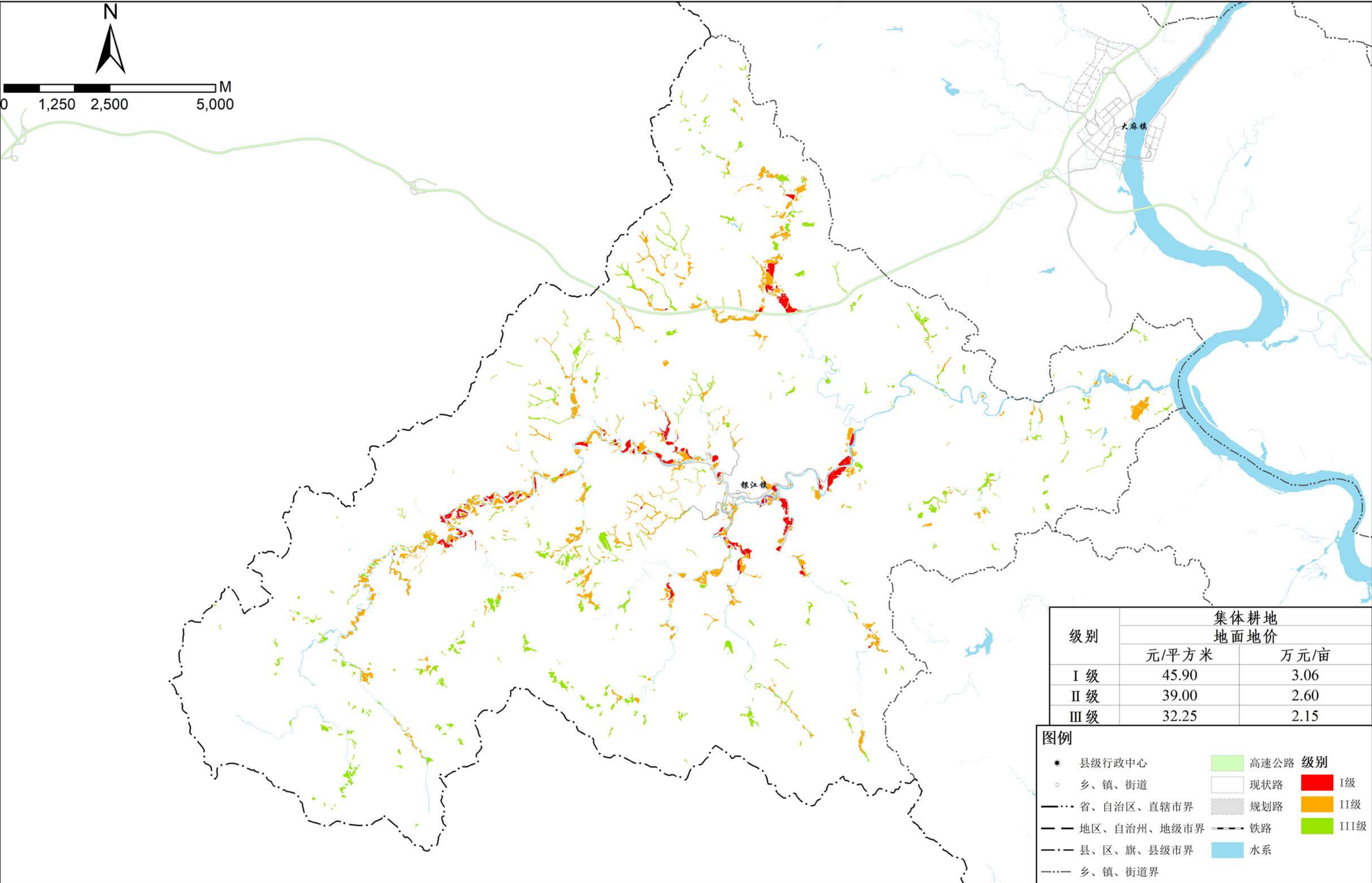
2000国家大地坐标系
二〇二六年一月

大埔县自然资源局 编制

银江镇集体工业用地级别与基准地价图



银江镇集体耕地级别与基准地价图

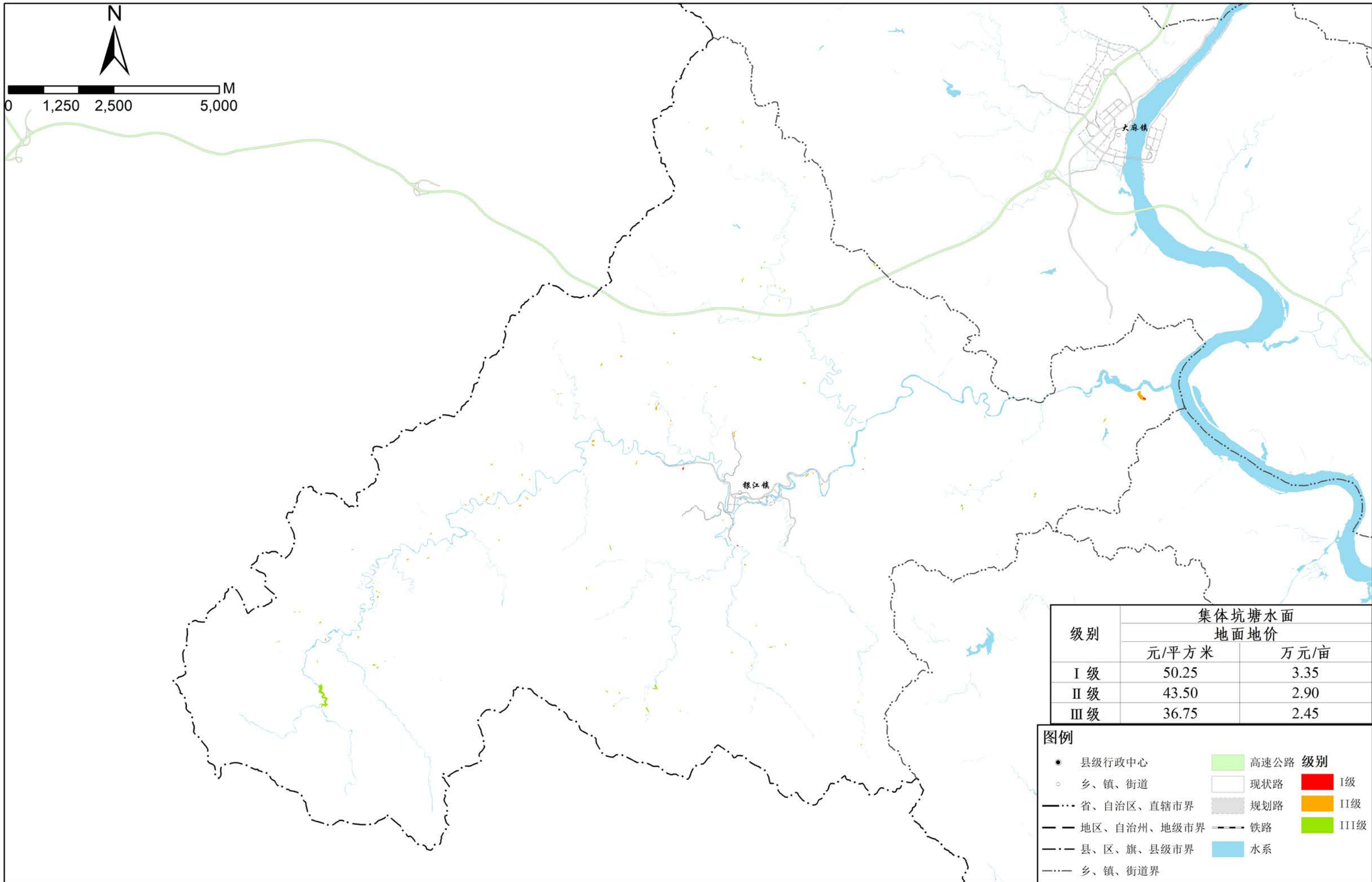


级别	集体耕地 地面地价	
	元/平方米	万元/亩
I 级	45.90	3.06
II 级	39.00	2.60
III 级	32.25	2.15

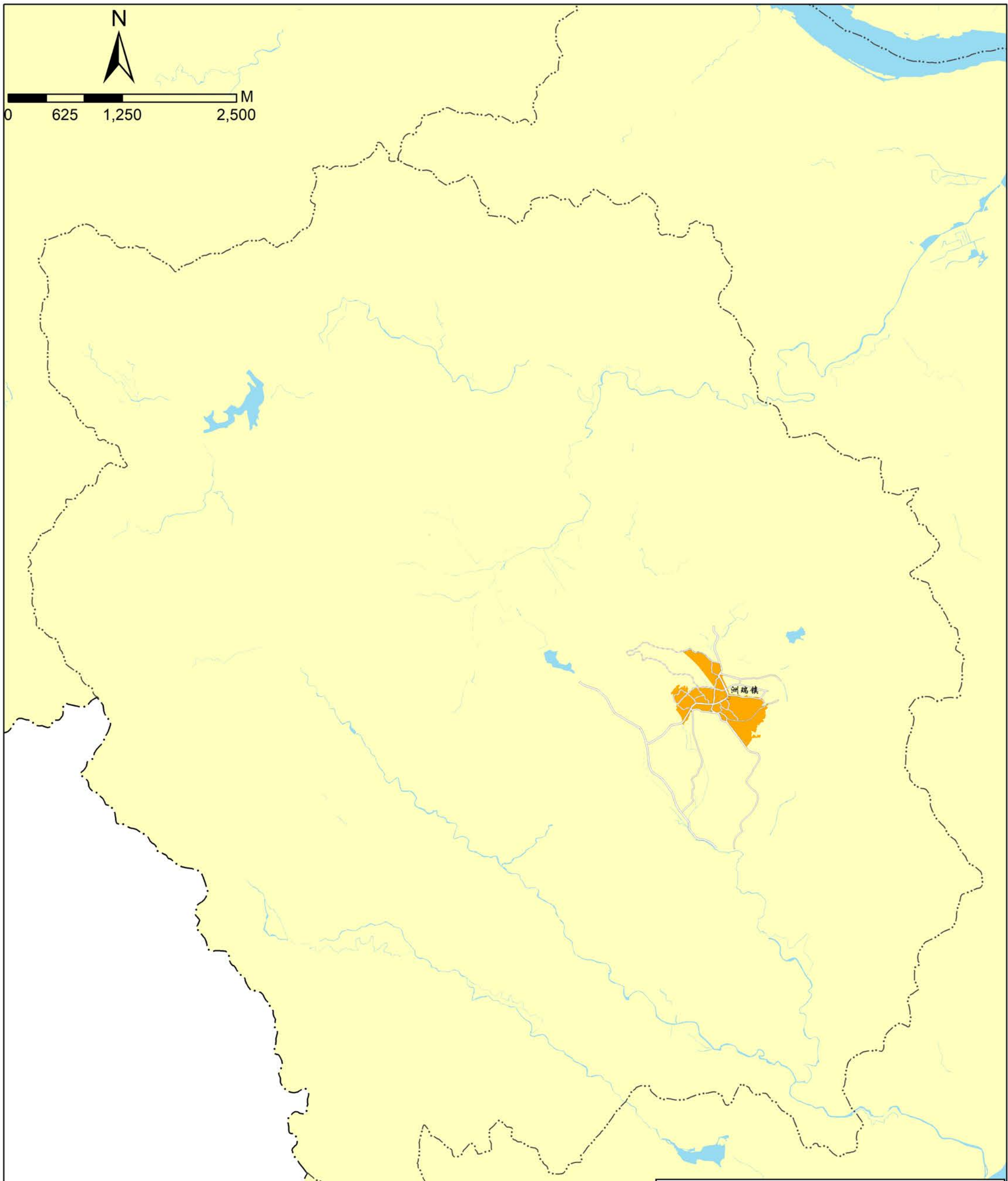
图例

- 县级行政中心
- 乡、镇、街道
- - - 省、自治区、直辖市界
- - - 地区、自治州、地级市界
- - - 县、区、旗、县级市界
- - - 乡、镇、街道界
- 高速公路
- 现状路
- 规划路
- 铁路
- 水系
- 级别**
- I级
- II级
- III级

银江镇集体坑塘水面级别与基准地价图



洲瑞镇集体商服用地级别与基准地价图



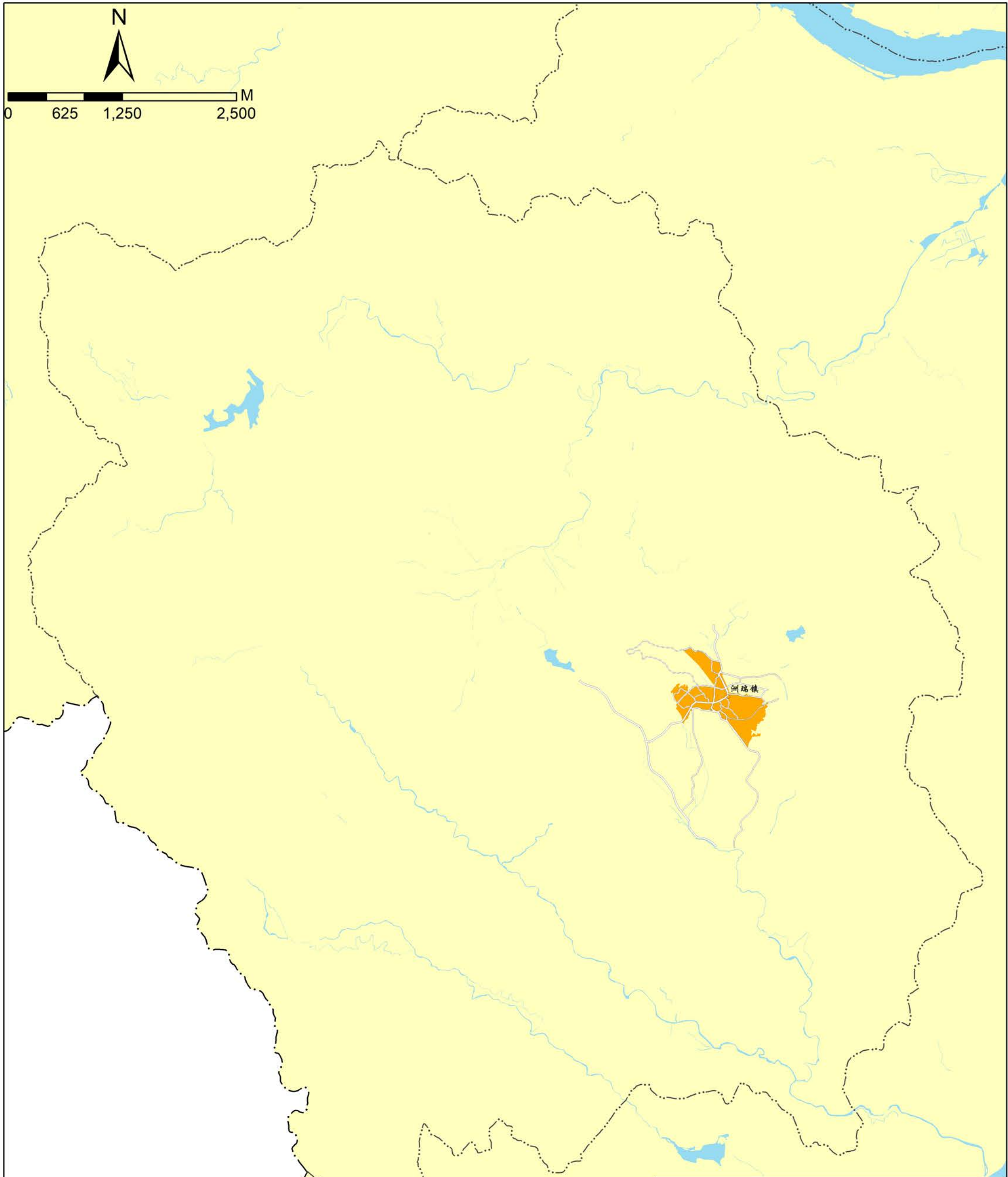
级别	集体商服用地 地面地价	
	元/平方米	万元/亩
I级	1371	91.40
II级	942	62.80
III级	621	41.40
IV级	450	30.00



2000国家大地坐标系
二〇二六年一月

大埔县自然资源局 编制

洲瑞镇宅基地级别与基准地价图



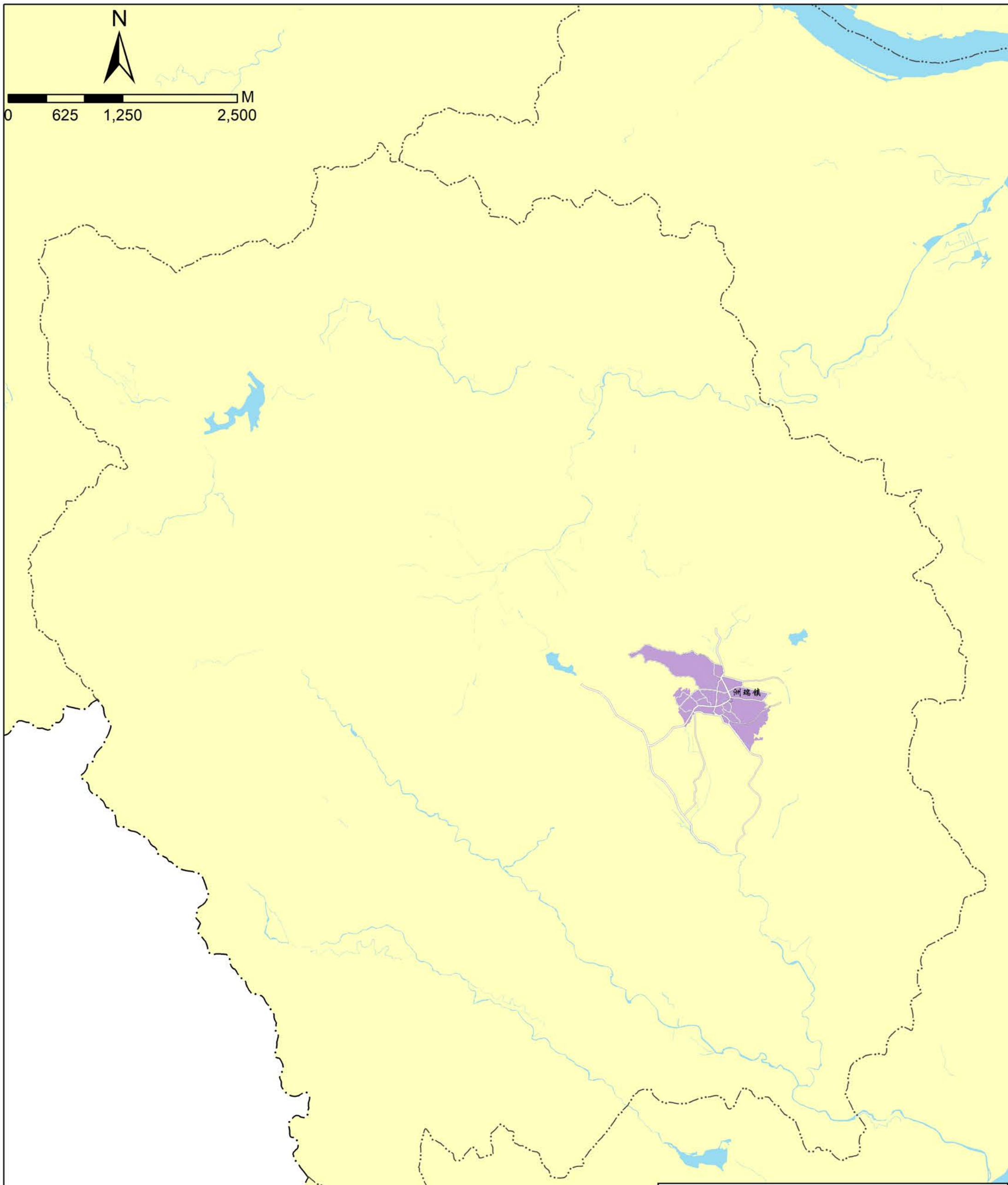
级别	宅基地 地面地价	
	元/平方米	万元/亩
I级	942	62.80
II级	720	48.00
III级	582	38.80
IV级	411	27.40



2000国家大地坐标系
二〇二六年一月

大埔县自然资源局 编制

洲瑞镇集体工业用地级别与基准地价图



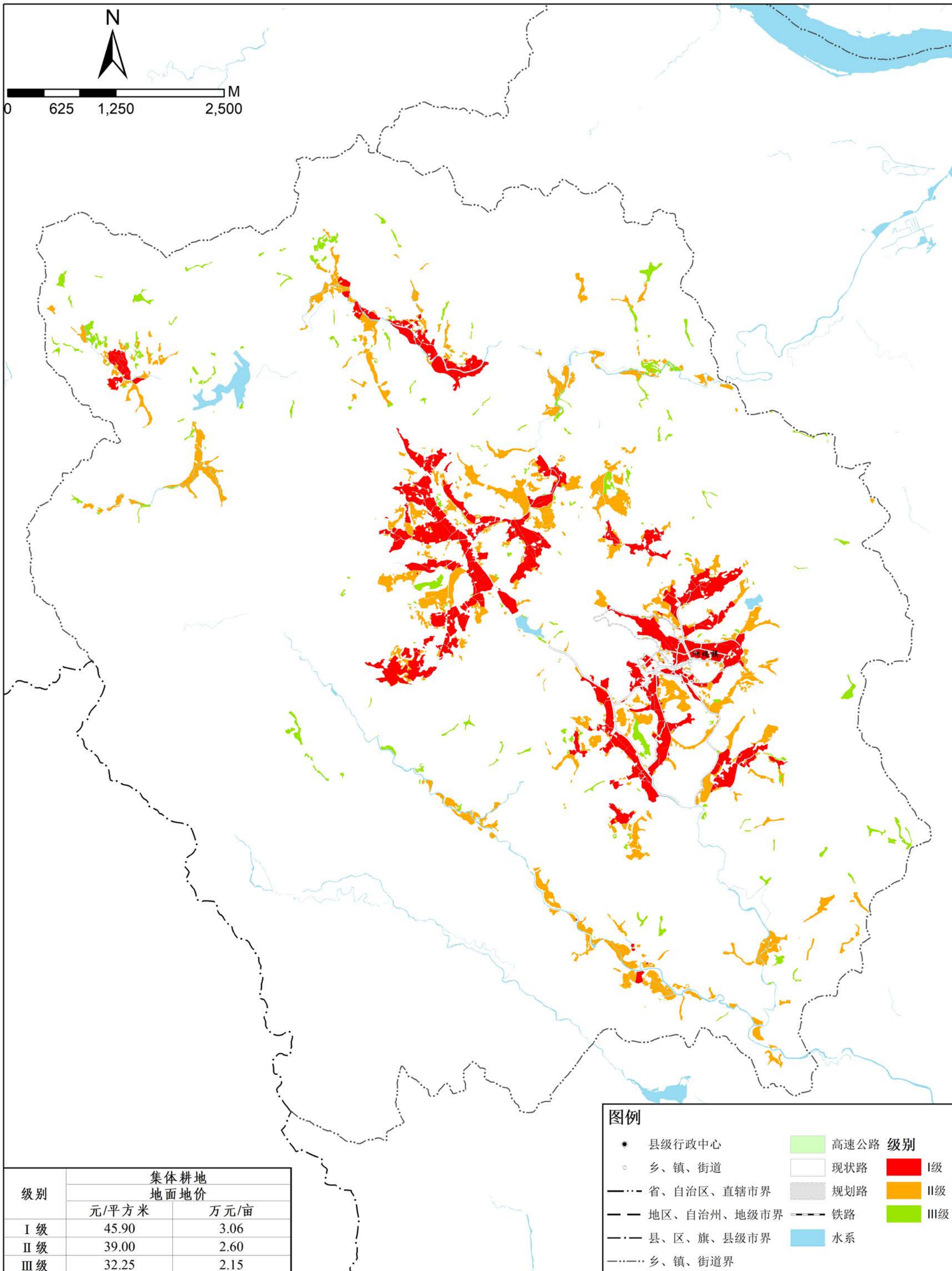
级别	集体工业用地 地面地价	
	元/平方米	万元/亩
I级	381	25.40
II级	252	16.80
III级	192	12.80



2000国家大地坐标系
二〇二六年一月

大埔县自然资源局 编制

洲瑞镇集体耕地级别与基准地价图

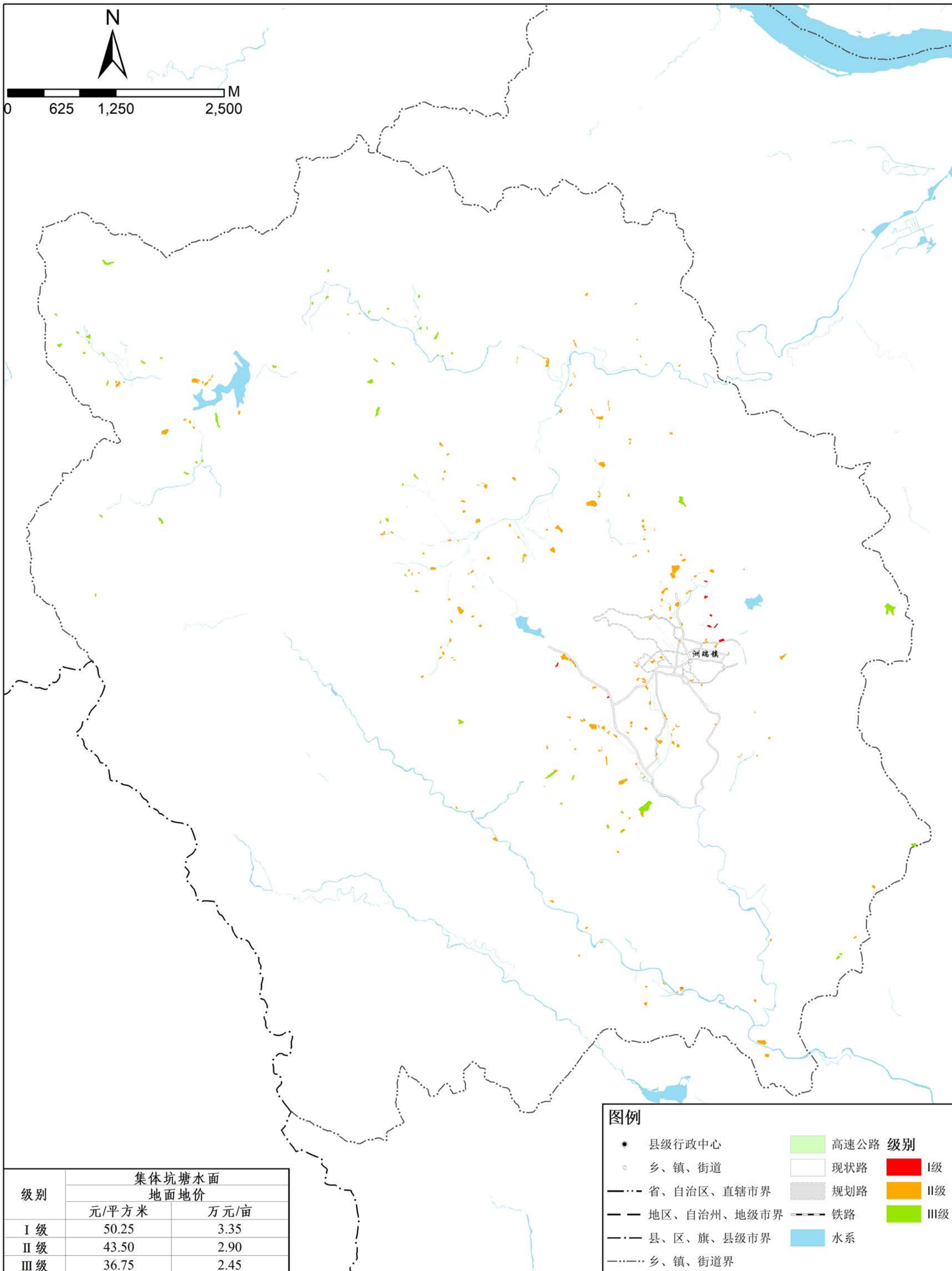


级别	集体耕地 地面地价	
	元/平方米	万元/亩
I级	45.90	3.06
II级	39.00	2.60
III级	32.25	2.15

图例

- 县级行政中心
- 乡、镇、街道
- · - · - 省、自治区、直辖市界
- - - 地区、自治州、地级市界
- · - · - 县、区、旗、县级市界
- · - · - 乡、镇、街道界
- 高速公路
- 现状路
- 规划路
- - - 铁路
- 水系
- 级别**
- I级
- II级
- III级

洲瑞镇集体坑塘水面级别与基准地价图



级别	集体坑塘水面 地面地价	
	元/平方米	万元/亩
I级	50.25	3.35
II级	43.50	2.90
III级	36.75	2.45

图例

- 县级行政中心
- 乡、镇、街道
- 省、自治区、直辖市界
- 地区、自治州、地级市界
- 县、区、旗、县级市界
- 乡、镇、街道界
- 高速公路
- 现状路
- 规划路
- 铁路
- 水系
- 级别
- I级
- II级
- III级