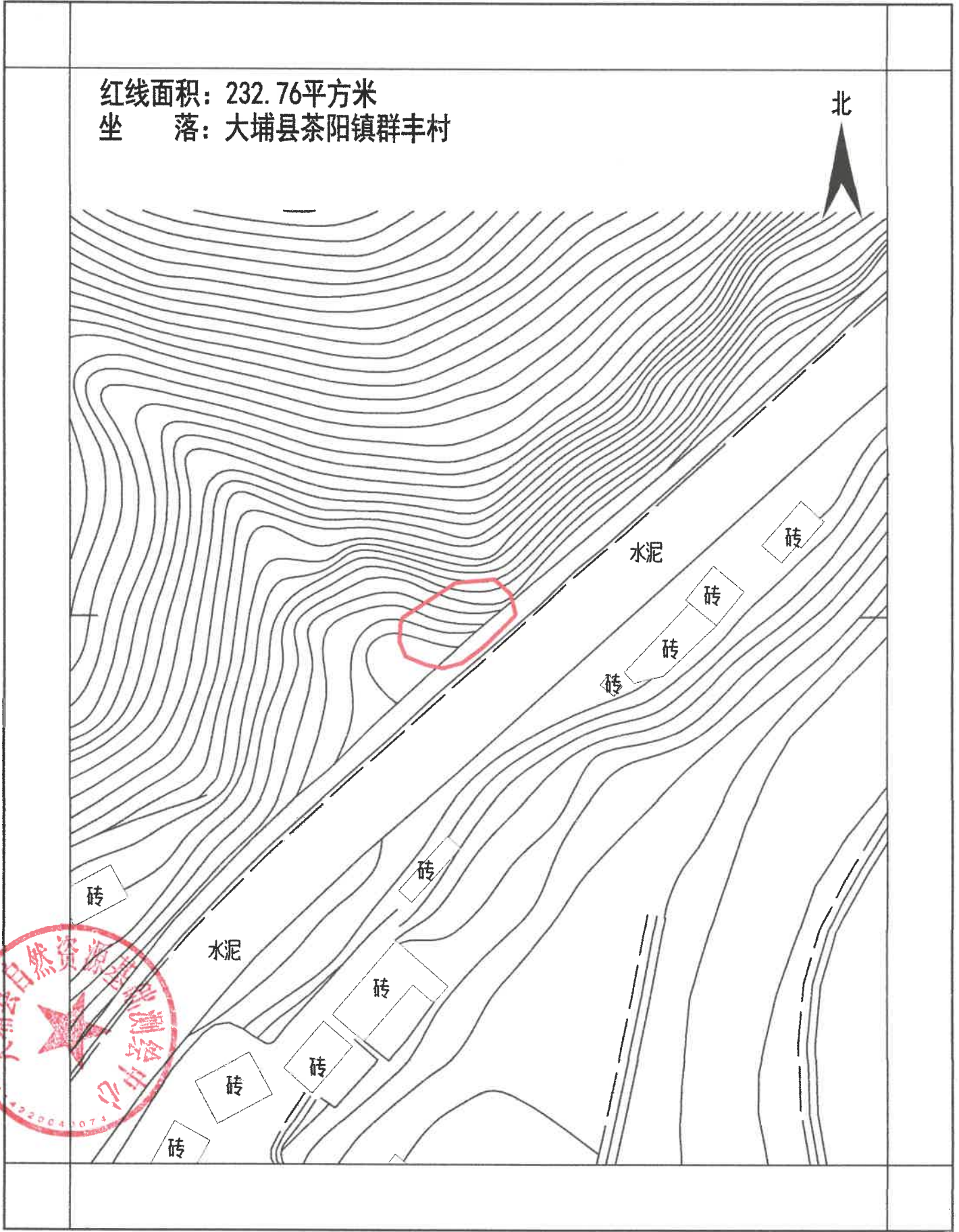


附件1 大埔县茶阳镇防洪工程项目（地块一）勘测定界图



大埔县自然资源局勘测中心

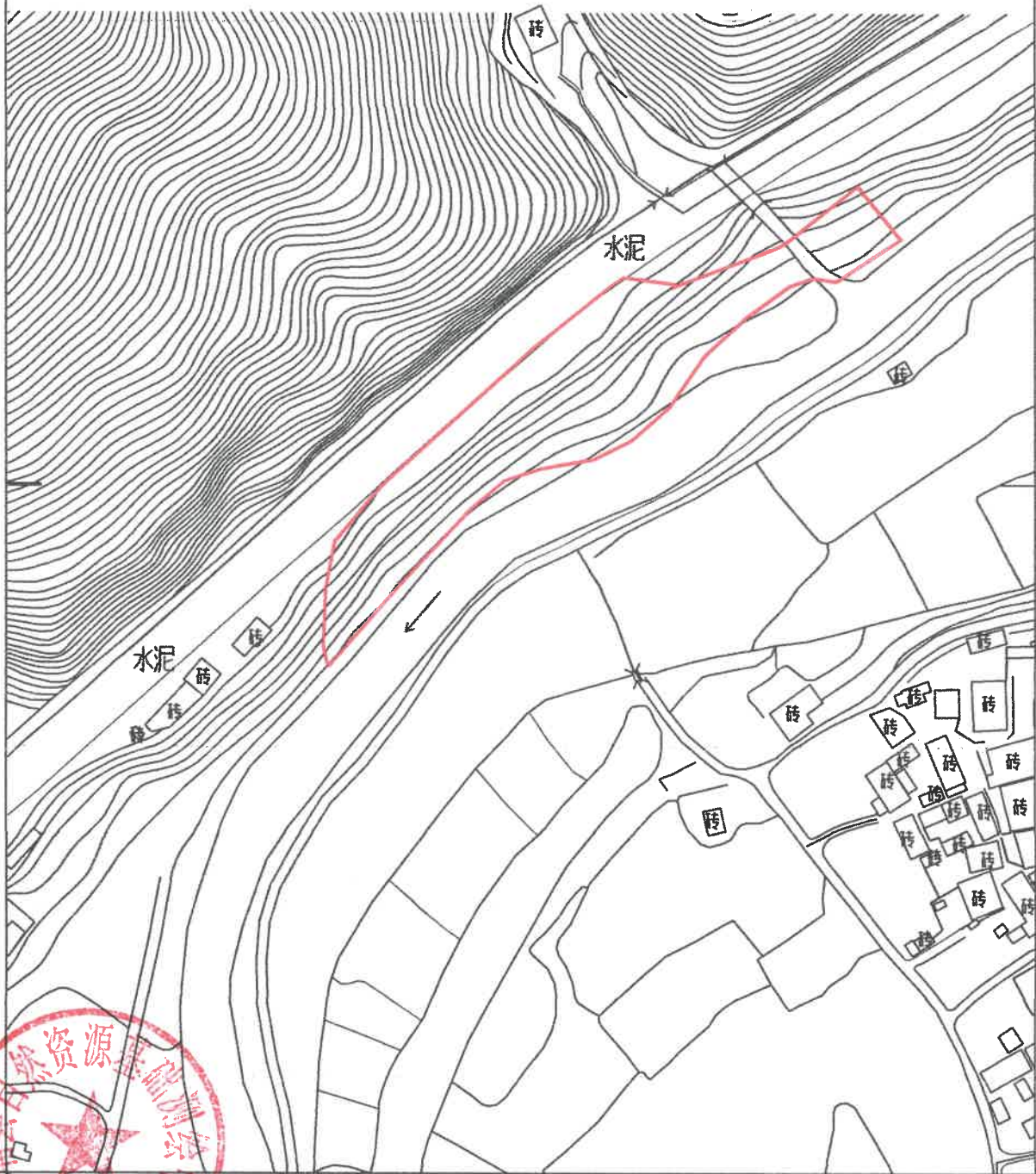
测绘编号: BP4414DC2023011101  
测绘日期: 2023年01月  
审核日期: 2023年01月

1:1000

测量员: 樊恒强  
制图员: 樊恒强  
审核员: 黄科新

附件2 大埔县茶阳镇防洪工程项目（地块二）勘测定界图

红线面积：4934.29平方米  
坐落：大埔县茶阳镇群丰村



大埔县自然资源基础测绘中心



测绘编号:BP4414DC2023011102  
测绘日期:2023年01月  
审核日期:2023年01月

测量员:  
制图员:樊恒强  
审核员:黄科新



附件3

# 大埔县茶阳镇防洪工程项目（地块三）勘测定界图

红线面积：20.09平方米  
坐落：大埔县茶阳镇群丰村



大埔县自然资源基础测绘中心



测绘编号:BP4414DC2023011103  
测绘日期:2023年01月  
审核日期:2023年01月

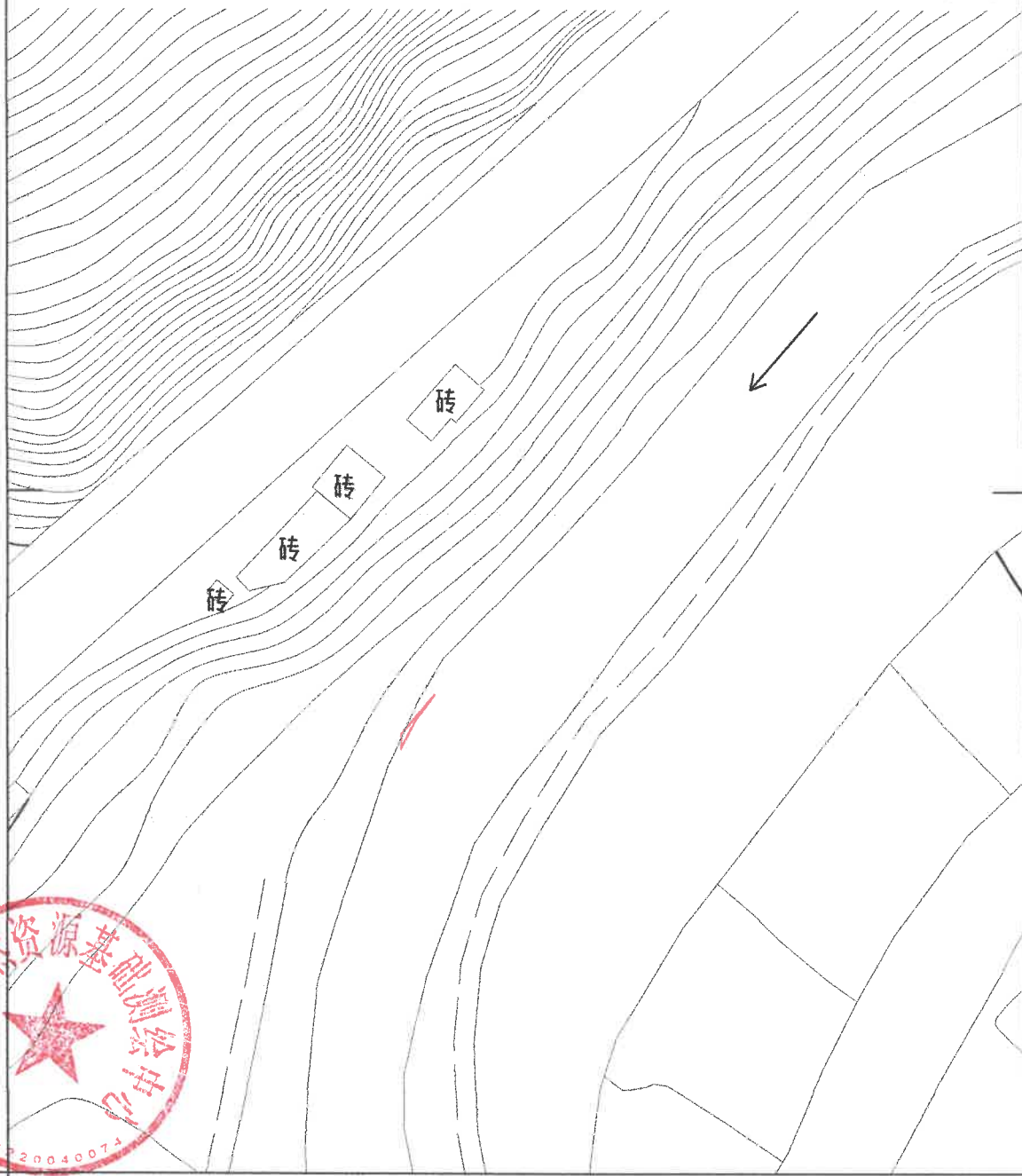
1:1000

测量员: 樊恒强  
制图员: 樊恒强  
审核员: 黄科新

附件4

# 大埔县茶阳镇防洪工程项目（地块四）勘测定界图

红线面积：3.06平方米  
坐落：大埔县茶阳镇群丰村



大埔县自然资源基础测绘中心



测绘编号:BP4414DC2023011104  
测绘日期:2023年01月  
审核日期:2023年01月

1:1000

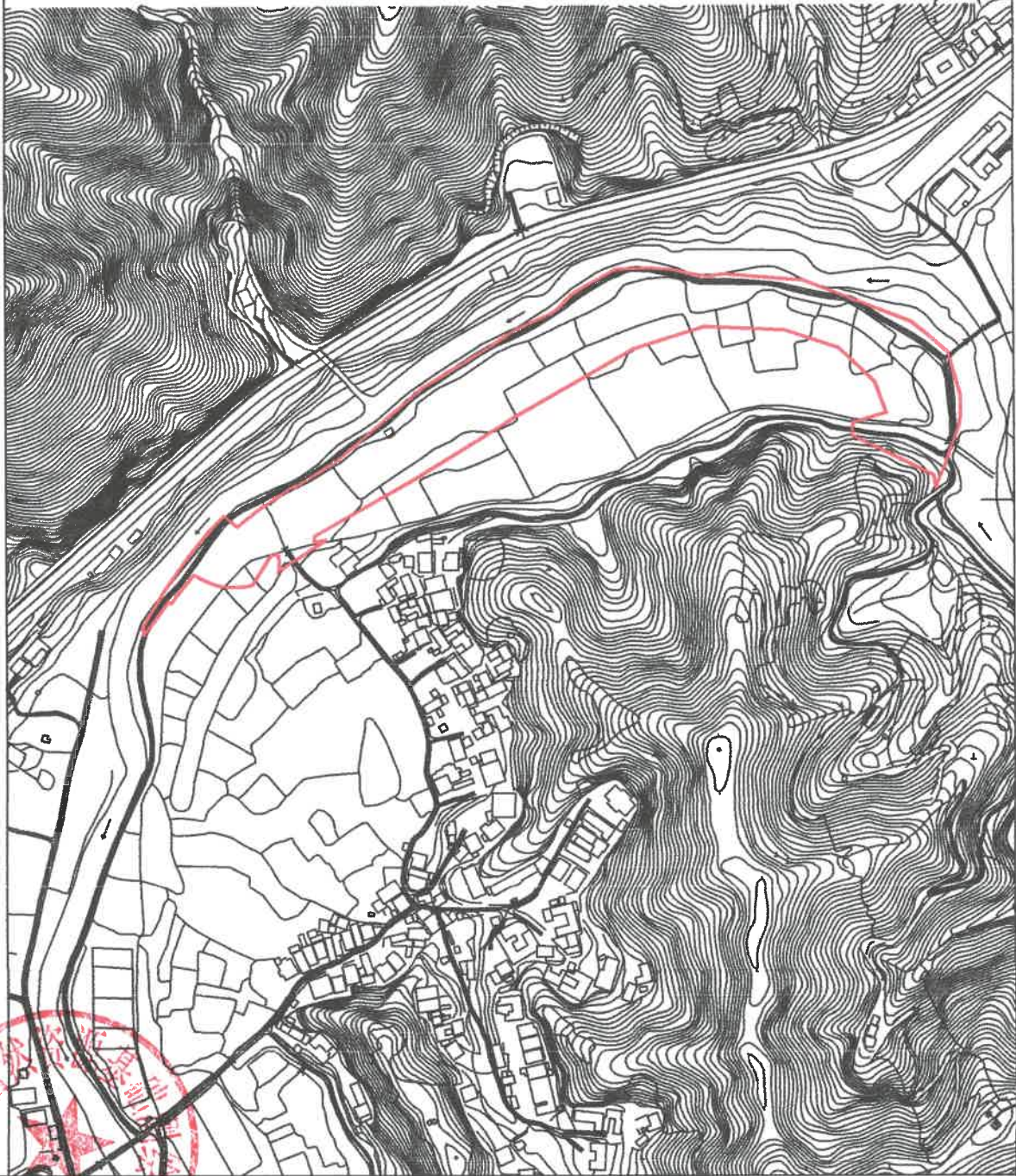
测量员: 樊恒强  
制图员: 樊恒强  
审核员: 黄科新



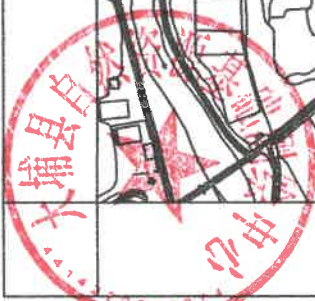
附件5 大埔县茶阳镇防洪工程项目（地块五）勘测定界图

红线面积：33014.81平方米  
坐落：大埔县茶阳镇群丰村

北



大埔县自然资源基础测绘中心



测绘编号:BP4414DC2023011105  
测绘日期:2023年01月  
审核日期:2023年01月

1:5000

测量员: 樊恒强  
制图员: 樊恒强  
审核员: 黄科新